



**PROVEDBENI PROGRAM  
OPĆINE VOJNIĆ  
za razdoblje 2025.-2029.godine**

Prema Zakonu o sustavu strateškog planiranja i upravljanja razvojem Republike Hrvatske (NN 123/17, 151/22), JLS odnosno čelnici izrađuju i donose provedbene programe za mandatno razdoblje.

Vojnić, rujan 2025.godine

## SADRŽAJ

PREDGOVOR NAČELNIKA .....	4
1. UVOD .....	5
1.1. Kontekst i metodologija izrade Provedbenog programa .....	5
1.2. Pravna osnova i strateški okvir.....	6
1.3. Strateški okvir .....	6
1.3.1. Nacionalna razvojna strategija (NRS 2030) i EU kohezijska politika.....	6
1.3.2. Razvojni smjerovi i strateški ciljevi .....	7
1.3.3. Plan razvoja Karlovačke županije 2021.–2027. ....	7
1.3.4. EU strateški i financijski okvir 2021.–2027.....	7
2. DJELOKRUG, VIZIJA I MISIJA OPĆINE VOJNIĆ .....	9
2.1. Ustrojstvo općinske uprave .....	12
2.2. Proračun Općine Vojnić .....	13
3. OPIS IZAZOVA I RAZVOJNIH POTREBA OPĆINE VOJNIĆ.....	14
3.1. Prirodno kretanje stanovništva u općini Vojnić (2016. – 2023.).....	15
3.2. Obrazovanje .....	17
3.3. Zdravstvene i socijalne usluge .....	18
3.4. Kultura.....	19
3.5. Sport i rekreacija .....	25
3.6. Civilno društvo .....	25
3.7. Gospodarstvo.....	26
3.7.1. Poljoprivreda .....	27
3.7.2. Turizam .....	29
3.7.2. Tržište rada .....	33
3.7.3. Infrastruktura .....	34
3.7.3.1. Cestovna infrastruktura .....	34
3.7.3.2. Vodovod i odvodnja .....	35
3.7.3.3. Javne površine .....	36
3.7.3.4. Gospodarenje otpadom.....	38
4. POPIS MJERA ZA PROVEDBU ODABRANIH POSEBNIH CILJEVA S KLJUČNIM AKTIVNOSTIMA I PRIPADAJUĆIM POKAZATELJIMA REZULTATA .....	39
4.1. Strateški ciljevi i mjere razvoja.....	43
5. OKVIR ZA PRAĆENJE PROVEDBE .....	46

## Popis tablica, grafikona i slika

Slika 1 Općina Vojnić .....	9
Tablica 1 Prirodno kretanje stanovništva na području općine Vojnić .....	15
Tablica 2 Broj stanovnika općine Vojnić prema nacionalnosti.....	16
Tablica 3 Pružatelji socijalnih usluga na području općine Vojnić .....	18
Tablica 4 Udruge koje djeluju na području općine Vojnić .....	25
Tablica 5 Osnovni i standardizirani pokazatelji indeksa razvijenosti za općinu Vojnić.....	26
Tablica 6 Kretanje broja dolazaka i noćenja domaćih i stranih turista te njihovo prosječno trajanje boravka u razdoblju od 2018. do 2024. godine. ....	30
Tablica 7 Smještajna ponuda na području općine Vojnić .....	31
Tablica 8 Količine prikupljenog miješanog komunalnog otpada na području općine Vojnić .	38
Tablica 9 SWOT analiza općine Vojnić.....	40
Grafikon 1 Zaposleni na području Općine Vojnić prema spolu i stručnoj spremi.....	12
Grafikon 2 Grafički prikaz podataka iz 2020.godine i 2024.godine .....	27
Grafikon 3 Broj nezaposlenih osoba prijavljenih u evidenciju HZZ-a u razdoblju lipanj 2022. - lipanj 2025. godine.....	33
Grafikon 4 Broj nezaposlenih osoba prijavljenih u evidenciju HZZ-a po spolu u razdoblju lipanj 2022. - lipanj 2025. godine .....	33

# PREDGOVOR NAČELNIKA

Poštovane sugrađanke i sugrađani,

u skladu sa Zakonom o sustavu strateškog planiranja i upravljanja razvojem Republike Hrvatske te Uredbom o smjernicama za izradu akata strateškog planiranja, Općina Vojnić pristupa izradi Provedbenog programa za razdoblje 2025.–2029. godine.

Ovaj dokument predstavlja ključni kratkoročni akt strateškog planiranja kojim se operacionaliziraju ciljevi definirani u Planu razvoja Općine Vojnić, a koji je u izravnoj vezi s općinskim proračunom. Provedbeni program omogućuje usklađeno i učinkovito upravljanje razvojnim politikama, resursima i prioritetima, čime se osigurava transparentnost u radu lokalne uprave i odgovornost prema građanima.

Kao načelnik izabran na novo mandatno razdoblje, s ponosom predlažem ovaj dokument koji obuhvaća ključne razvojne mjere, aktivnosti i pokazatelje uspješnosti. Program je izrađen u skladu s prostornim planom te usmjeren na ostvarenje konkretnih rezultata u područjima komunalne infrastrukture, gospodarstva, ruralnog razvoja, društvenih djelatnosti i zaštite okoliša.

Poseban naglasak stavljen je na razvoj poduzetničkog i obrtničkog okruženja, unaprjeđenje turističkog potencijala te jačanje kvalitete života naših građana kroz odgovorno upravljanje prirodnim, kulturnim i društvenim resursima. Cilj nam je učiniti Općinu Vojnić poželjnim mjestom za život, rad i odmor – zajednicom u kojoj se razvoj temelji na održivosti, uključenosti i zajedničkom napretku.

Vjerujem da će ovaj Provedbeni program poslužiti kao konkretan temelj za nastavak uspješne suradnje između općinske uprave, Općinskog vijeća i svih dionika razvoja, na dobrobit svih stanovnika Općine Vojnić.

Općinski načelnik  
Nebojša Andrić

# 1. UVOD

## 1.1. Kontekst i metodologija izrade Provedbenog programa

Do sada važeći strateški okvir Općine Vojnić temelji se na iskustvima i rezultatima iz prethodnog razdoblja, uključujući provedbu Strateškog razvojnog programa u okviru Programa ruralnog razvoja Republike Hrvatske 2014.–2020., u skladu s odredbama Zakona o sustavu strateškog planiranja i upravljanja razvojem Republike Hrvatske (*Narodne novine*, br. 123/17). Provedbeni programi jedinica lokalne samouprave predstavljaju ključne kratkoročne strateške akte kojima se precizno definiraju i osiguravaju ostvarenje ciljeva iz srednjoročnih razvojnih dokumenata, a istovremeno se uspostavlja jasna poveznica s proračunom jedinice lokalne samouprave. Provedbeni program donosi se za mandatno razdoblje izvršnog tijela lokalne samouprave te je valjan isključivo za to razdoblje.

Proces izrade Provedbenog programa Općine Vojnić za razdoblje **2025.–2029.** temeljio se na sustavnom i participativnom pristupu, koji je obuhvatio sljedeće ključne faze:

1. Detaljna analiza postojećeg stanja u svim segmentima društvenog i gospodarskog razvoja
2. SWOT analiza kao temeljna metoda identifikacije unutarnjih snaga i slabosti te vanjskih prilika i prijetnji
3. Izrada jasne vizije i strateških smjerova razvoja Općine u sljedećem četverogodišnjem periodu
4. Definiranje konkretnih mjera, aktivnosti i razvojnih projekata usmjerenih na ostvarenje strateških ciljeva
5. Formiranje baze projekata predviđenih za započinjanje i realizaciju unutar razdoblja do 2029. godine

Pri analizi stanja korišteni su najnoviji dostupni podaci i izvori iz razdoblja do 2024. godine, uključujući, ali ne ograničavajući se na:

- Izvješća o izvršenju proračuna Općine Vojnić (2021.–2024.)
- Podatke Državnog zavoda za statistiku Republike Hrvatske
- Informacije Hrvatske gospodarske komore
- Statistiku Hrvatskog zavoda za zapošljavanje
- Izvještaje i baze podataka relevantnih državnih i europskih institucija, poput Agencije za plaćanja u poljoprivredi, ribarstvu i ruralnom razvoju

Ovaj sveobuhvatni pristup osigurava da Provedbeni program bude usklađen s aktualnim potrebama Općine Vojnić, zakonodavnim okvirom i strateškim prioritetima razvoja na lokalnoj razini te da bude usmjeren na održiv, inkluzivan i učinkoviti razvoj zajednice u narednom mandatu.

## 1.2. Pravna osnova i strateški okvir

Sustav strateškog planiranja i upravljanja razvojem Republike Hrvatske reguliran je Zakonom o sustavu strateškog planiranja i upravljanja razvojem Republike Hrvatske (Narodne novine, broj 123/17 i 151/22) . Prema članku 15. stavku 2. ovog Zakona, Vlada Republike Hrvatske donijela je Uredbu o smjernicama za izradu akata strateškog planiranja od nacionalnog značaja i od značaja za jedinice lokalne i područne (regionalne) samouprave (Narodne novine, broj 37/2023) .

Sustav strateškog planiranja u Republici Hrvatskoj temelji se na Nacionalnoj razvojnoj strategiji Republike Hrvatske do 2030. godine (NRS 2030), Planovima razvoja jedinica područne (regionalne) samouprave za razdoblje 2021.–2027. te Provedbenim programima jedinica lokalne samouprave koji se donose za svako mandatno razdoblje i usklađeni su s višim strateškim dokumentima.

U skladu s navedenim, Provedbeni program Općine Vojnić za razdoblje 2025.–2029. predstavlja kratkoročni strateški akt koji definira ciljeve, prioritetne mjere i razvojne projekte Općine, usklađene s Nacionalnom razvojnom strategijom Republike Hrvatske do 2030. godine (NRS 2030) i Planom razvoja Karlovačke županije za razdoblje 2021.–2027.

Obvezni sadržaj Provedbenog programa Općine Vojnić za razdoblje 2025.–2029. utvrđen je člankom 18. Uredbe o smjernicama za izradu akata strateškog planiranja od nacionalnog značaja i od značaja za jedinice lokalne i područne (regionalne) samouprave (Narodne novine, broj 37/2023).

## 1.3. Strateški okvir

### 1.3.1. Nacionalna razvojna strategija (NRS 2030) i EU kohezijska politika

NRS 2030, usvojena 13. veljače 2021., predstavlja strateško-razvojni temelj za razdoblje do 2030. godine. Usklađena je s prioritetima Europske kohezijske politike 2021.–2027. koja nastoji potaknuti:

- Pametniju Europu (Smarter Europe)
- Zelenu Europu bez ugljika (Greener, low-carbon Europe)
- Povezaniju Europu (More connected Europe)
- Socijalniju Europu (More social Europe)
- Europu bližu građanima (Europe closer to citizens)

### 1.3.2. Razvojni smjerovi i strateški ciljevi

NRS 2030 definira četiri ključna razvojna smjera, proširena dodatnim strateškim ciljevima za jačanje lokalne i nacionalne otpornosti:

#### **Razvojni smjer 1: Održivo gospodarstvo i društvo**

- SC 1: Konkurentno i inovativno gospodarstvo
- SC 2: Obrazovani i zaposleni ljudi
- SC 3: Učinkovito pravosuđe, javna uprava i upravljanje državnom imovinom
- SC 4: Globalna prepoznatljivost i jačanje međunarodne uloge Hrvatske

#### **Razvojni smjer 2: Jačanje otpornosti na krize**

- SC 5: Zdrav, aktivan i kvalitetan život
- SC 6: Demografska revitalizacija i jačanje položaja obitelji
- SC 7: Sigurnost za stabilan razvoj

#### **Razvojni smjer 3: Zelena i digitalna tranzicija**

- SC 8: Ekološka i energetska tranzicija za klimatsku neutralnost
- SC 9: Samodostatnost u hrani i razvoj biogospodarstva
- SC 10: Održiva mobilnost
- SC 11: Digitalna tranzicija društva i gospodarstva

#### **Razvojni smjer 4: Ravnomjieran regionalni razvoj**

- SC 12: Razvoj potpomognutih područja i područja s razvojnim posebnostima
- SC 13: Jačanje regionalne konkurentnosti

### 1.3.3. Plan razvoja Karlovačke županije 2021.–2027.

Ovaj srednjoročni strateški dokument, usvojen 30. ožujka 2023., tijesno je usklađen s NRS 2030 i EU održivim razvojem te UN Agendom 2030. Direktno prenosi nacionalne ciljeve u lokalni kontekst, definirajući specifične prioritetne mjere, aktivnosti, indikatore ishoda i financijske okvire, razvijene participativnim pristupom.

### 1.3.4. EU strateški i financijski okvir 2021.–2027.

Višegodišnji financijski okvir (MFF) osigurava sredstva iz ERDF, ESF+, Kohezijskog fonda, CEF-a i EFMR-a za projekte zelene, digitalne i mobilne tranzicije

Nacionalna odluka (KLASA: 022-03/20-04/352, URBROJ: 50301-05/16-20-6) osigurala je usklađivanje strateških akata RH s EU fondovima

CEF Transport predviđa više od 1,6 mlrd € za dual-use prometne i vojne mobilnosti – okvir za razvoj lokalnih infrastrukturnih kapaciteta

Od 2024., EU se dodatno orijentirala na vojne i sigurnosne projekte te logistiku kroz inicijative poput Action Plan on Military Mobility 2.0.

Razina	Dokument	Uloga u sinergiji
<b>Nacionalna</b>	NRS 2030	Krovni strateški okvir s konkretnim ciljevima i indikatorima
<b>Regionalna</b>	Plan razvoja Karlovačke županije 2021–2027	Lokalizacija ciljeva, definiranje mjera i indikatora
<b>Lokalna</b>	Provedbeni program Općine Vojnić 2025–2029	Implementacija strategija na razini općine

NRS 2030 i Županijski plan stvaraju čvrstu osnovu za lokalni provedbeni program, osiguravajući dosljednost i sinergiju sa EU politikama.

Nastavno na sve navedeno, **NRS 2030** i **Plan razvoja Karlovačke županije 2021.–2027.** i dalje su ažurirani i temelj za lokalne strateške akte. Ključni EU okvir potiče zelenu, digitalnu, socijalnu i sigurnosnu tranziciju uz naglasak na infrastrukturne projekte dual-use koncepta. Provedbeni program Općine Vojnić 2025.–2029. mora uključiti ove politike, integrirati EU indikatorne metrike (DESI, CO<sub>2</sub>, BDP, natalitet) te koristiti participativne i evaluacijske mehanizme.

## 2. DJELOKRUG, VIZIJA I MISIJA OPĆINE VOJNIĆ

Općina Vojnić smještena je u središnjem dijelu Republike Hrvatske, na jugoistočnom području Karlovačke županije. Geografski i strateški značajna, općina se djelomično prostire uz samu državnu granicu s Bosnom i Hercegovinom, koju na jugoistoku prirodno oblikuje rijeka Glina. Administrativno obuhvaća površinu od 240,59 četvornih kilometara, što je čini jednom od prostorno većih općina u županiji.

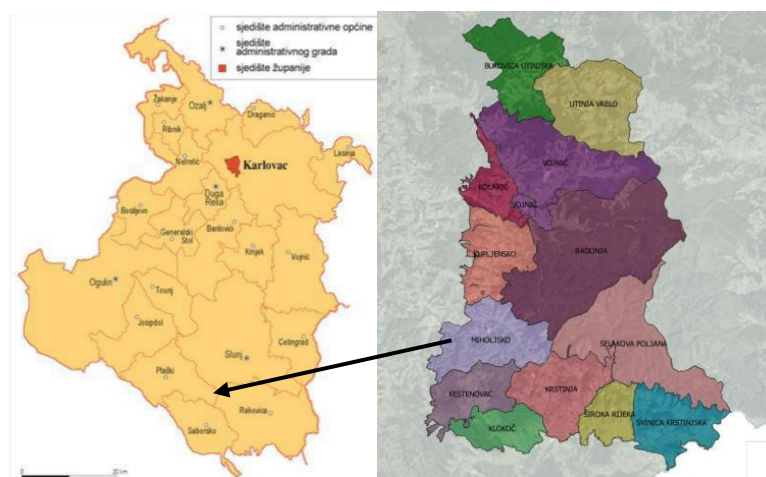
Općina graniči s Gradom Karlovcem na sjeveru, s Općinom Krnjak i Gradom Slunjem na zapadu, s Općinom Cetingrad prema jugu, dok su na istoku susjedne općine Gvozd i Topusko, koje se nalaze u Sisačko-moslavačkoj županiji. Takav geografski položaj čini Vojnić mostom između Panonske nizine i Dinarskog gorskog područja, kao i važnom poveznicom između središnje Hrvatske i pograničnog područja.

Administrativno i funkcionalno središte općine je naselje Vojnić, koje je ujedno i najveće naselje na području općine. Smješteno je u slikovitom podnožju Petrove gore, na obalama potoka Radonje, uz važnu prometnicu – državnu cestu D6 – koja povezuje Karlovac s državnom granicom kod Maljevca. Udaljenost od Karlovca, županijskog središta, iznosi oko 26 kilometara, što osigurava solidnu prometnu povezanost i dostupnost regionalnim i nacionalnim centrima

Današnje administrativne granice Općine Vojnić uspostavljene su 1997. godine, temeljem izmjene županijskih granica, čime je definirana njena prostorna cjelina u okviru Karlovačke županije. Ta izmjena pridonijela je preciznijem oblikovanju lokalne samouprave i omogućila Općini Vojnić da planira svoj razvoj u skladu s lokalnim specifičnostima i potrebama stanovništva.

Osim povoljnog zemljopisnog položaja, Općina Vojnić obiluje prirodnim resursima, prostranim šumskim kompleksima i očuvanim krajolicima, što dodatno doprinosi njenom potencijalu za razvoj turizma, održivog gospodarstva i rekreacije. Smještaj u blizini Petrove gore i bogata kulturno-povijesna baština čine Vojnić važnim dijelom regionalnog identiteta, ali i lokacijom koja pruža brojne mogućnosti za budući razvoj.

Slika 1 Općina Vojnić



Izvor: <https://proleksis.lzmk.hr/30248/> (pristupljeno 07.srpnja 2025.godine);  
<https://vojnic.hr/wp-content/uploads/2020/10/Sluzbeni-glasnik-Općine-Vojnic-br.-09-2018.pdf>  
(pristupljeno 07. srpnja 2025.godine)

Teritorij općine Vojnić je podijeljen u 13 katastarskih općina i 14 mjesnih odbora koje čine ukupno 46 naselja:

1. **MJESNI ODBOR** Brdo Utinjsko obuhvaća naselja: Brdo Utinjsko,
2. **MO Bukovica** obuhvaća naselja: Bukovica Utinjska i Mandić Selo,
3. **MO Kestenovac**: Kestenovac, Klokoč, Dunjak i Petrova Poljana,
4. **MO Ključar**: obuhvaća naselje Ključar,
5. **MO Knežević Kosa**: Loskunja, Knežević Kosa, Živković Kosa i dio naselja Kokirevo,
6. **MO Krstinja**: Krstinja, Prisjeka, Kusaja, Lipovac Krstinjski, Donja Brusovača, Gornja Brusovača, Džaperovac i Selakova Poljana,
7. **MO Kupljensko**: Kupljensko i Radmanovac,
8. **MO Miholjsko**: Miholjsko, Johovo, Rajić Brdo, Klupica, Mračaj Krstinjski i Lisine,
9. **MO Radonja** – obuhvaća naselja: Radonja, Jurga, Krivaja Vojnička i ulicu Gornji Vojnić,
10. **MO Svinica Krstinjska**: Svinica Krstinjska, Gejkovac i Mracelj,
11. **MO Široka Rijeka**: Široka Rijeka, Jagrovac i Štakorovica,
12. **MO Vojnišnica**: Vojišnica i dio Kokireva
13. **MO Utinja Vrelo**: Utinja Vrelo, Malešević Selo, Podsedlo, Kartalije Selo, Gaćeša Selo i Međeđak Utinjski i
14. **MO Vojnić**, koji obuhvaća naselja: Vojnić (Donji Vojnić) i Kolarić.

Naselja koja čine Općinu Vojnić karakterizira izrazito **ruralni karakter**, pri čemu su većinom smještene uz lokalne i županijske prometnice ili su raštrkana po brdovitim i šumovitim predjelima u zaleđu. Ovakva prostorna organizacija naselja posljedica je prirodnih obilježja terena, povijesnih okolnosti naseljavanja, ali i ograničene infrastrukturne razvijenosti u pojedinim dijelovima općine.

Među svim naseljima posebno se ističe naselje Vojnić, koje predstavlja administrativno, gospodarsko i prometno središte općine. Za razliku od ostalih, naselje Vojnić ima izraženiju urbanu strukturu, bolje razvijenu infrastrukturu i sadržaje javne i društvene namjene. Njegova prostorna organizacija, dostupnost usluga i funkcionalna povezanost sa širim područjem daju mu obilježja malog lokalnog središta, osobito zahvaljujući državnim cestama, posebno D6, koje prolaze kroz samo naselje i osiguravaju njegovu pristupačnost.

Ostala naselja unutar općine mogu se, prema kriterijima prometne povezanosti, prostorne pristupačnosti i opće razine razvijenosti, okvirno podijeliti u dvije osnovne skupine:

- a) **Naselja u stagnaciji** – riječ je o naseljima koja se suočavaju s negativnim demografskim trendovima, izraženom depopulacijom, starenjem stanovništva, nedostatkom osnovne infrastrukture i smanjenom dostupnošću javnih usluga. Ova naselja često se nalaze u udaljenijim ili teško pristupačnim područjima, što dodatno otežava njihovu revitalizaciju i održivi razvoj.

- b) **Naselja s razvojnim potencijalom** – obuhvaćaju naselja koja, unatoč ruralnom karakteru, imaju određene strateške prednosti kao što su bolja prometna povezanost, blizina središta Vojnića, prirodne ljepote, mogućnosti za razvoj poljoprivrede, šumarstva ili seoskog turizma. S odgovarajućim razvojnim intervencijama i potporom, ova naselja mogu postati nositelji lokalnog razvoja te doprinijeti ravnomjernijoj naseljenosti i gospodarskom oporavku cijele općine.

S obzirom na ovakvu prostornu i funkcionalnu strukturu, daljnji razvoj Općine Vojnić zahtijeva ciljano ulaganje u infrastrukturu, demografsku revitalizaciju i poticanje lokalnog gospodarstva, osobito u naseljima koja još uvijek pokazuju znakove vitalnosti i potencijala za rast.

**VIZIJA:**

*Općina Vojnić – održiva, sigurna i uključiva zajednica koja svojim stanovnicima nudi kvalitetan život, a posjetiteljima autentično iskustvo netaknute prirode, bogate baštine i lokalne energije.*



**MISIJA:**

*Kroz strateško upravljanje razvojem, očuvanje prirodnih i kulturnih resursa te poticanje poduzetništva i turizma, Općina Vojnić stvara poticajno okruženje za život, rad i posjet, u skladu s načelima održivosti i društvene odgovornosti.*

## 2.1. Ustrojstvo općinske uprave

U općinskoj upravi Općine Vojnić ukupno je zaposleno 11 osoba, uključujući općinskog načelnika i zamjenika načelnika. Struktura zaposlenih odražava raznolikost u pogledu stručne spreme i spola, s ciljem osiguranja kvalitetnog upravljanja i učinkovite provedbe razvojnih i administrativnih aktivnosti.

Od ukupnog broja zaposlenih, 6 su žene (54,5 %), a 5 su muškarci (45,5 %), što ukazuje na uravnoteženu spolnu zastupljenost u upravi.

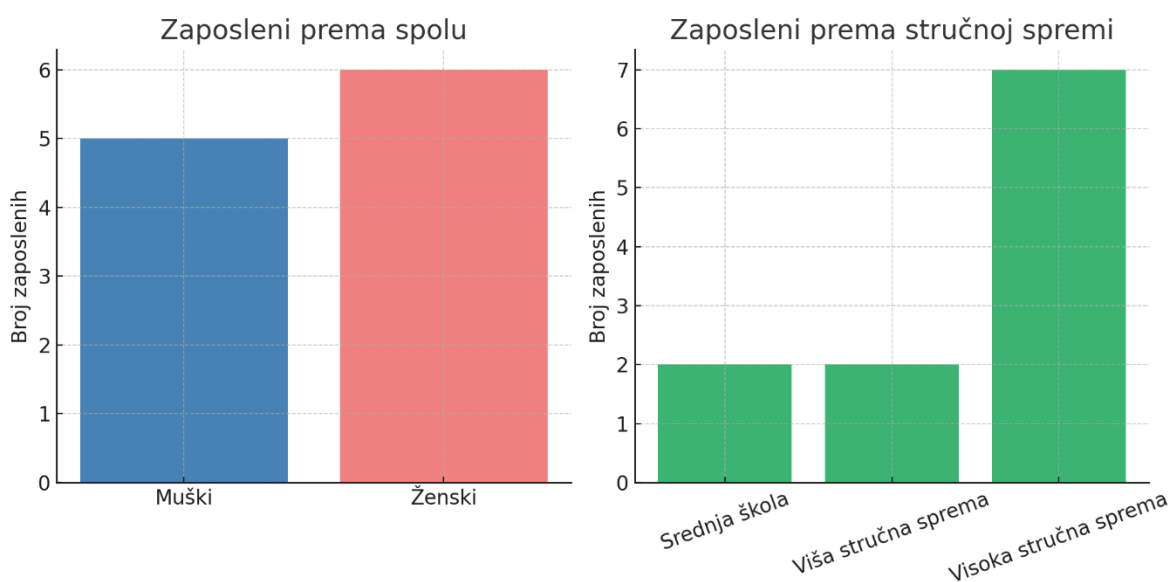
Što se tiče razine obrazovanja, najzastupljenija je visoka stručna sprema (VSS), koju ima 7 zaposlenika (63,6 %). Slijedi viša stručna sprema (VŠS) s 2 zaposlena (18,2 %), dok su preostala 2 zaposlenika (18,2 %) sa srednjom stručnom spremom (SSS).

Načelnik Općine ima visoku stručnu spremu, dok je zamjenik načelnika, koji dolazi iz redova pripadnika srpske nacionalne manjine, sa srednjom stručnom spremom. U Jedinственном upravnom odjelu dužnost pročelnika trenutno obnaša žena s visokom stručnom spremom, a administrativno-stručne poslove obavljaju viši stručni suradnici i referenti, kao i dvije vježbenice – jedna sa srednjom, druga s višom stručnom spremom.

Također, u okviru projektnih aktivnosti, u općinskoj upravi zaposlen je i voditelj projekta iz programa „Zaželi“, također s visokom stručnom spremom.

Ova kadrovska struktura osigurava temelj za stručno, transparentno i učinkovito funkcioniranje općinske uprave, osobito u kontekstu provedbe razvojnih mjera, lokalnih investicija i projekata financiranih iz nacionalnih i EU izvora.

*Grafikon 1 Zaposleni na području Općine Vojnić prema spolu i stručnoj spremi*



*Izvor: obrada autora prema podacima zaposlenih*

## 2.2. Proračun Općine Vojnić

Uravnotežena proračunska politika jedan je od ključnih pokazatelja uspješnog provođenja programa i projekata kojima se potiče daljnji rast gospodarstva i kvaliteta života. U razdoblju 2017.–2024. vidljiv je uzlazan trend prihoda i rashoda uz povremene oscilacije. Prema godišnjem izvješću o izvršenju proračuna za 2024., plan prihoda iznosio je 4.331.555 €, a ostvareno je 2.832.136 € (65,38% plana), što je 16,92% više nego 2023. Istodobno su rashodi planirani na 4.706.231 €, a ostvareni 3.035.961 € (64,51% plana), tj. 16,72% više nego 2023. Godina 2024. zaključena je viškom prihoda i primitaka nad rashodima i izdacima od 155.747 €. U usporedbi s pretpandemijskom 2020. godinom, kada su ostvareni ukupni prihodi iznosili 19.828.468,89 kn ( $\approx$ 2,63 mil. € po fiksnom tečaju 1 € = 7,53450 kn), 2024. prihodi su za oko 7,6% viši, što potvrđuje održiv rast u višegodišnjoj perspektivi.

Općina Vojnić u proračunskoj godini do 31.12.2024. nije donosila odluku, odnosno rješenje o korištenju proračunske zalihe tj. njenoj namjeni.

Općina Vojnić se 15.7.2019. godine dugoročno zadužila kod Privredne banke Zagreb u iznosu od 3.000.000,00 HRK radi pokrića troškova po EU projektima. Stanje sa 1.1.2024. godine je iznosilo 139.358.95 eura. Mjesečna rata je iznosila 6.636,14 eura. Kredit je otplaćen 30.9.2024. godine.

Općina Vojnić u proračunskom razdoblju do 31.12.2024. nije davala jamstva, niti imala izdatke po jamstvima, te nije bila u obvezi temeljem članka 26. Pravilnika izraditi tablični pregled s podacima o danim i protestiranim jamstvima u 2024. godini te stanju obveza i potraživanja na početku i na kraju proračunske godine.

Općina Vojnić u proračunskom razdoblju do 31.12.2024. godine ugovorila je jedan projekt financiran sredstvima Europske unije iz Europskog socijalnog fonda plus. Projekt je Zaželi za Vojnić i provodi se od 30.1.2024. do 29.1.2027. godine (36 mjeseci). Ukupna vrijednost projekta je 1.138.500,00 eura.

Općina Vojnić u proračunskoj godini do 31.12.2024. nije davala zajmove, niti je imala potraživanja po danim zajmovima.

### 3. OPIS IZAZOVA I RAZVOJNIH POTREBA OPĆINE VOJNIĆ

Stanovništvo Općine Vojnić čini temeljni resurs i pokretačku snagu budućeg gospodarskog razvoja, društvenog napretka i održivosti lokalne zajednice. Općina Vojnić prepoznaje da su njezini stanovnici, osobito mladi, djeca i obitelji, ključ stabilnosti, rasta i dugoročne održivosti zajednice. Svjesna izazova s kojima se suočava – od depopulacije i starenja stanovništva do iseljavanja mladih – općinska vlast sustavno provodi niz demografskih mjera s ciljem poboljšanja životnih uvjeta, posebice za obitelji s djecom, mlade i ranjive skupine građana.

Kako bi doprinijela stvaranju povoljnijeg okruženja za život i ostanak mladih u lokalnoj zajednici, Općina Vojnić osigurava sljedeće oblike demografske i socijalne potpore:

- **Nabava školskog pribora za učenike osnovnih škola** – Svake godine, u suradnji s osnovnom školom, Općina osigurava poklon bon za kupnju školskog pribora i opreme kako bi se roditeljima olakšalo financijsko opterećenje početkom školske godine.
- **Jednokratne novčane potpore za novorođenčad** – Mjere kojima se simbolično, ali i konkretno, podupiru mlade obitelji u najosjetljivijem razdoblju, pri dolasku novog člana u obitelj.
- **Sufinanciranje troškova javnog prijevoza za srednjoškolce** – Mjera koja ima važnu ulogu u osiguravanju jednakih uvjeta pristupa obrazovanju za sve učenike, osobito one iz udaljenijih naselja.
- **Financiranje darova za djecu povodom blagdana svetog Nikole** – Kao dio tradicije i društvene brige, Općina svake godine organizira podjelu poklona najmlađima, čime se dodatno njeguje osjećaj pripadnosti zajednici.
- **Jednokratne socijalne pomoći** – Namijenjene obiteljima i pojedincima u stanju socijalne potrebe, ove mjere predstavljaju važan mehanizam ublažavanja socijalnih nejednakosti.
- **Stipendije za učenike i studente** - Svake godine Općina Vojnić dodjeljuje stipendije redovnim učenicima i studentima s područja općine, čime potiče obrazovanje mladih i pruža financijsku podršku njihovim obiteljima.
- **Poklon-bonovi za djecu s posebnim potrebama** - Kao znak pažnje i društvene odgovornosti, Općina daruje djecu s teškoćama u razvoju simboličnim poklon-bonovima kako bi se olakšala svakodnevica roditelja i djece.
- **Nagrade za najuspješnije učenike** - Učenici koji postižu iznimne rezultate u školi i na natjecanjima redovito dobivaju priznanja i nagrade kao poticaj za trud i predanost.

Unatoč tim naporima, demografska slika Općine Vojnić i dalje je obilježena negativnim trendovima. Prema dostupnim podacima Državnog zavoda za statistiku, broj stanovnika općine kontinuirano opada. Glavni uzroci ovog trenda uključuju:

- **Odljev mladog stanovništva** prema većim urbanim sredinama u Hrvatskoj i inozemstvu, u potrazi za boljim obrazovnim i radnim prilikama.
- **Posljedice Domovinskog rata**, koji je uzrokovao velik broj raseljenih i ostavio trajne promjene u demografskoj strukturi.
- **Starenje populacije**, s manjim udjelom mladih i rastućim brojem starijih osoba.

Kako bi se zaustavio ili barem ublažio ovaj trend, nužno je i dalje ulagati u infrastrukturne projekte, razvoj gospodarstva, poboljšanje obrazovnih i socijalnih usluga te jačanje osjećaja sigurnosti i pripadnosti zajednici.

Općina Vojnić, unatoč izazovima, nastavlja aktivno raditi na izgradnji održive i demografski vitalne zajednice, kroz sinergiju lokalnih politika, nacionalnih strategija i korištenje dostupnih sredstava iz fondova Europske unije.

### 3.1. Prirodno kretanje stanovništva u općini Vojnić (2016. – 2023.)

Demografska slika Općine Vojnić obilježena je izraženim negativnim prirodnim kretanjem stanovništva u razdoblju od 2016. do 2023. godine. Tijekom tog razdoblja broj umrlih je kontinuirano nadmašivao broj rođenih, što rezultira značajnim prirodnim padom stanovništva.

U promatranih osam godina ukupno je rođeno 178 osoba, dok je istovremeno preminulo 599 osoba, što predstavlja ukupni negativni prirodni prirast od –421. Najveći pad zabilježen je 2020. godine, kada je razlika između umrlih i rođenih iznosila –72, što se dijelom može povezati s posljedicama pandemije COVID-19.

Broj rođenih pokazuje jasan silazni trend – od 34 rođene djece 2016. godine, broj je pao na svega 16 u 2023. godini, što predstavlja pad veći od 50%. S druge strane, broj umrlih se kretao između 64 i 91 godišnje, s najvišim vrijednostima u 2018. (91) i 2020. (87) godini.

*Tablica 1 Prirodno kretanje stanovništva na području općine Vojnić*

Godina	Rođeni	Umrli	Prirodni prirast (Rođeni - Umrli)
2016.	34	73	-39
2017.	25	70	-45
2018.	30	91	-61
2019.	22	64	-42
2020.	15	87	-72
2021.	20	79	-59
2022.	16	71	-55
2023.	16	64	-48

*Izvor: obrada autora prema podaci Državnog zavoda za statistiku (na dan 07. srpnja 2025.godine)*

Ovakvo demografsko kretanje ukazuje na sve izraženije starenje stanovništva i smanjenje vitalnosti lokalne zajednice. Dugoročno gledano, ovakvi trendovi mogu dovesti do smanjenja ukupnog broja stanovnika, opterećenja sustava socijalne skrbi, smanjenja broja djece u obrazovnim ustanovama te izazova u očuvanju radno sposobnog stanovništva.

U sklopu ovog programskog razdoblja Općina Vojnić će posebnu pažnju posvetiti mjerama demografske revitalizacije, uključujući podršku mladim obiteljima, poboljšanje dostupnosti dječjih vrtića i obrazovanja, poticanje doseljavanja i stvaranje preduvjeta za kvalitetniji život u lokalnoj zajednici.

Prema Popisu stanovništva Republike Hrvatske iz 2021. godine, Općina Vojnić ima **3 704 stanovnika**, što predstavlja **pad od 1 060 osoba (-22,2%)** u odnosu na Popis iz 2011. godine, kada je općina imala **4 764 stanovnika**.

Ovaj pad broja stanovnika nastavak je već dužeg negativnog demografskog trenda koji je obilježen:

- stalnim negativnim prirodnim prirastom,
- niskim natalitetom,
- iseljavanjem, posebno mlađe populacije,
- starenjem postojećeg stanovništva.

*Tablica 2 Broj stanovnika općine Vojnić prema nacionalnosti*

Nacionalnost	Broj stanovnika	Udio u ukupnom stanovništvu
Hrvati	1 467	39,6 %
Srbi	1 385	37,4 %
Bošnjaci	380	10,55%
Ostali i neizjašnjeni	472	11,45%
<b>Ukupno</b>	<b>3 704</b>	<b>100 %</b>

*Izvor: obrada autora prema podacima Državnog zavoda za statistiku (na dan 07. srpnja 2025.godine)*

**Napomena:** U kategoriju "Ostali i neizjašnjeni" spadaju pripadnici nacionalnih manjina poput Albanaca, Makedonaca, Mađara te osobe koje se nisu nacionalno izjasnile, kao i one koje su odbile dati podatke.

## 3.2. Obrazovanje

Obrazovanje predstavlja temelj svakog održivog razvoja, a njegova važnost u ruralnim sredinama osobito je naglašena zbog potrebe za osiguravanjem jednakih prilika djeci i mladima neovisno o mjestu stanovanja. Kvalitetno i dostupno obrazovanje omogućuje zadržavanje mladih obitelji u zajednici, doprinosi demografskoj stabilnosti i dugoročno jača socijalnu i gospodarsku vitalnost lokalne sredine.

Svjesna važnosti ulaganja u znanje, Općina Vojnić kontinuirano podupire i razvija obrazovnu infrastrukturu i programe od predškolskog do osnovnoškolskog obrazovanja, uključujući i cjeloživotno učenje. U odnosu na ukupan općinski proračun, školstvo zauzima jedno od vodećih mjesta po izdvajanjima. Općina ulaže znatna sredstva u obnovu, proširenje i opremanje vrtićkih kapaciteta te financira razne oblike podrške učenicima i roditeljima.

Kroz konkretne projekte i mjere, nastoji se podići kvaliteta obrazovanja, potaknuti ostanak mladih u zajednici te stvoriti uvjeti u kojima djeca i mladi imaju mogućnost rasta i razvoja u vlastitoj sredini.

Na prostoru Općine Vojnić djeluje jedan dječji vrtić – **Dječji vrtić Vojnić**, koji je rekonstruiran i dograđen europskim sredstvima te pušten u rad u svibnju 2021. godine.

U prvim godinama rada, djeca su bila raspoređena u jednu vrtićku i jednu jasličku grupu:

- **2020./2021.:** upisano 23 djece u jednu mješovitu skupinu,
- **2021./2022.:** 22 djece u vrtićkoj i 12 djece u jasličkoj skupini.

Zbog porasta broja upisane djece, vrtić je u pedagoškoj godini **2024./2025.** proširio kapacitete i sada djeluje kroz tri skupine (jasličku, vrtićku i predškolsku), s ukupno **51 djetetom** (od čega 10 predškolaca). Zaposleno je ukupno šest odgojiteljica, a Općina nastavlja osiguravati uvjete za nesmetan rad i daljnji razvoj ove ustanove.

Općina Vojnić planira uvesti novu mjeru „Baka i Djeda“ servis, kojom bake i djedovi primaju mjesečnu naknadu od 100 eura za čuvanje unuka predškolske dobi, pod uvjetom da dijete nije upisano u vrtić ili obrt, ima prebivalište na području općine Vojnić te je hrvatski državljanin.

Cilj je omogućiti financijsku potporu bakama i djedovima za čuvanje unuka, pomoći roditeljima u usklađivanju obiteljskih i poslovnih obveza te poticati međugeneracijsku solidarnost.

Na području Općine djeluje **Osnovna škola Vojnić**, koja trenutno broji **oko 180 učenika** raspoređenih u 16 razrednih odjela. Škola nudi redoviti osnovnoškolski program te **produženi boravak**, koji značajno pridonosi obrazovanju, ali i omogućava mladim obiteljima lakše usklađivanje radnih i obiteljskih obveza.

Općina aktivno surađuje sa školom na projektima unapređenja kvalitete nastave i poboljšanja uvjeta rada te kroz proračunska izdvajanja za javne potrebe u školstvu.

Općina Vojnić, u suradnji s Karlovačkom županijom, Hrvatskim zavodom za zapošljavanje i Hrvatskom poljoprivredno-savjetodavnom službom, aktivno provodi **program cjeloživotnog učenja**, osobito u području poljoprivrede. Redovito se organiziraju godišnji ciklusi edukacija iz područja govedarstva, mliječne proizvodnje, sjetve i zaštite usjeva, čime se nastoji povećati konkurentnost i znanje lokalnog stanovništva.

### 3.3. Zdravstvene i socijalne usluge

Prema podacima Hrvatskog zavoda za zdravstveno osiguranje, pružatelji privatne zdravstvene zaštite raspoređeni su u četiri kategorije: obiteljska medicina, zdravstvena zaštita predškolske djece, zdravstvena zaštita žena i dentalna zdravstvena zaštita. Na području Općine Vojnić registrirani su brojni pružatelji zdravstvenih usluga:

- **Obiteljska medicina:** Tri ordinacije obiteljske medicine pružaju osnovnu zdravstvenu skrb za odrasle i djecu.
- **Dentalna medicina:** Tri ordinacije dentalne medicine nude usluge stomatološke zaštite.
- **Zdravstvena zaštita žena:** Jedna ordinacija specijalista ginekologije i opstetricije pruža usluge zdravstvene zaštite žena.

Zdravstvena zaštita na području Općine Vojnić organizirana je putem **Doma zdravlja Vojnić**, smještenog na adresi Andrije Hebranga 28, Vojnić. **Hitna medicinska služba** u Općini Vojnić organizirana je također kroz Dom zdravlja Vojnić kao dio sustava hitne pomoći Karlovačke županije. U Vojniću djeluje punkt hitne medicinske pomoći koji osigurava pravovremenu intervenciju i prijevoz pacijenata do bolničkih ustanova.

Punkt je opremljen sanitetskim vozilom i dežurnim medicinskim osobljem, a radi u skladu s rasporedom hitnih intervencija na području Općine i šire okolice. U slučaju ozbiljnijih stanja, pacijenti se prevoze u najbližu bolnicu, najčešće u Karlovac.

Dom zdravlja obavlja djelatnost primarne zdravstvene zaštite i pruža usluge obiteljske medicine, dentalne medicine, ginekologije, patronaže i sanitetskog prijevoza. U sklopu Doma zdravlja djeluju tri ordinacije obiteljske medicine, dvije ordinacije dentalne medicine i ginekološka ordinacija

Prema podacima Ministarstva rada, mirovinskog sustava, obitelji i socijalne politike, na području Općine Vojnić djeluju registrirani pružatelji socijalnih usluga koji pružaju smještaj za starije i nemoćne osobe te uslugu pomoći u kući namijenjenu starijim i nemoćnim osobama. Ove usluge značajno doprinose kvaliteti života korisnika i njihovih obitelji, omogućujući im da što dulje ostanu u vlastitim domovima uz adekvatnu podršku.

*Tablica 3 Pružatelji socijalnih usluga na području općine Vojnić*

Naziv pružatelja usluge	Vrsta pružatelja socijalnih usluga	Grupa pružatelja	Vrsta socijalnih usluga	Status pružatelja
<b>Centar za pomoć u kući Široka Rijeka</b>	Pružatelji socijalnih usluga za djecu sa teškoćama u razvoju i odrasle osobe s invaliditetom (tjelesno, intelektualno i osjetilno oštećenje) Pružatelji socijalnih usluga za starije osobe	Domovi i druge pravne osobe	Pomoć u kući	Ustanova socijalne skrbi

Centar za socijalnu skrb Karlovac	Centar za socijalnu skrb	Centri za socijalnu skrb	Socijalne usluge	Ustanova socijalne skrbi
Hrvatski Crveni križ Općinsko društvo Crvenog križa Vojnić	Pružatelji socijalnih usluga za djecu sa teškoćama u razvoju i odrasle osobe s invaliditetom (tjelesno, intelektualno i osjetilno oštećenje), Pružatelji socijalnih usluga za starije osobe	Domovi i druge pravne osobe	Pomoć u kući	Pravne osobe i obrt koji pružaju socijalne usluge

*Izvor: Ministarstvo rada, mirovinskog sustava, obitelji i socijalne politike – Adresar pružatelja socijalnih usluga*

Također, u okviru Općine Vojnić provodi se projekt „Zaželi“ u kojem je zaposleno 23 žene koje pružaju pomoć i podršku za ukupno 138 korisnika. Projekt Zaželi ima ključnu ulogu u jačanju socijalne skrbi, posebice u ruralnim sredinama, te doprinosi aktivnom uključivanju žena na tržište rada i unaprjeđenju kvalitete života ranjivih skupina.

Projekt „Zaželi za Vojnić“ provodi se u okviru programa **Učinkoviti ljudski potencijali 2021.–2027.**, a financira se iz **Europskog socijalnog fonda plus**. Nositelj projekta je Općina Vojnić, a njegovom realizacijom upravlja Ministarstvo rada, mirovinskoga sustava, obitelji i socijalne politike. Projekt je započeo 30. siječnja 2024. godine, a trajat će do 30. siječnja 2027. godine, uz ukupnu vrijednost od 1.138.500,00 EUR, financiran u cijelosti sredstvima EU. Opći cilj projekta je povećanje socijalne uključenosti te prevencija institucionalizacije ranjivih skupina kroz osiguravanje dugotrajne skrbi i potpore u svakodnevnom životu. Specifični cilj je pružanje kvalitetne usluge potpore i podrške starijim osobama i osobama s invaliditetom, kako bi se omogućilo što dulje ostanak u njihovim vlastitim domovima i poboljšala kvaliteta života. Ciljna skupina projekta obuhvaća osobe starije od 65 godina te odrasle osobe s invaliditetom od 18 godina naviše.

Projekt „Zaželi za Vojnić“ ima ključnu ulogu u jačanju socijalne skrbi na području Općine, posebice u ruralnim područjima gdje je pristup kvalitetnim socijalnim uslugama često ograničen. Osim što doprinosi boljoj skrbi za ranjive skupine, projekt pridonosi i povećanju zaposlenosti žena kroz aktivno uključivanje u lokalno tržište rada.

Ovaj projekt predstavlja važan korak u smjeru održivog razvoja socijalnih usluga te je snažan doprinos cjelokupnom društvenom razvoju Općine Vojnić.

### 3.4. Kultura

Općina Vojnić nudi bogatstvo kulturnih, prirodnih, povijesnih i rekreacijskih atrakcija koje privlače posjetitelje iz svih dijelova svijeta. Ova destinacija je prava oaza za ljubitelje prirode, povijesti, tradicije i aktivnog turizma, jer spaja netaknutu prirodu, bogatu povijest, tradicijske vrijednosti i gostoljubive ljude, čineći je idealnim mjestom za opuštanje, uživanje i istraživanje. U daljnjem tekstu prikazane su glavne kulturne i povijesne, prirodne, sportsko-rekreacijske i zabavne atrakcije na području destinacije Općine Vojnić.

Na području Općine Vojnić, kulturna baština predstavlja važan segment identiteta i društvenog života lokalne zajednice. Osnovni nositelji kulturnih aktivnosti su **SKD "Prosvjeta" – Pododbor Vojnić i HKUD Sveti Ante – Herceg Bosna, Tušilović i Ansambl narodnih igara i pjesama Vojnić** koji svojim radom čuvaju i promiču tradiciju, običaje i glazbenu te plesnu kulturu ovog kraja. U sklopu društava aktivno djeluju plesači i glazbenici, uključujući tamburaše, violiniste, dudaše te svirače na dvojnicama i jedinki. Posebno mjesto zauzimaju dječje tamburaške i plesne skupine, ženska pjevačka skupina te skupina za očuvanje i prikupljanje kulturne baštine, čime se osigurava prijenos znanja i tradicije na mlađe generacije. Općina Vojnić kontinuirano podržava kulturne aktivnosti kroz sufinanciranje djelovanja društava i ustupanje prostora **Društvenog doma** za održavanje proba, čime se osiguravaju optimalni uvjeti za rad i razvoj kulturnih programa. Suradnja lokalne zajednice i kulturnih društava ključna je za očuvanje identiteta, jačanje socijalne kohezije i promociju Vojnića kao središta kulturnih događanja u ovom dijelu regije.

U planovima za mandatno razdoblje predviđeni su značajni projekti za valorizaciju kulturne baštine i unaprjeđenje kulturne infrastrukture:

- **Rekonstrukcija i dogradnja Doma kulture u Vojniću** – projekt koji će dodatno obogatiti kulturnu ponudu i osigurati suvremene uvjete za kulturne i umjetničke aktivnosti.
- **Razvoj digitalnih i multimedijalnih prezentacija kulturne baštine**, s posebnim naglaskom na povijesne lokalitete poput starih gradova Otmić, Krstinja i Klokoč, što će omogućiti širu dostupnost i edukativnu valorizaciju kulturnih dobara.

Također, za područje **spomen-obilježja Petrova Gora** planira se osnivanje novog turističkog poduzeća koje će omogućiti funkcionalnu valorizaciju spomenika Petrovac i **Centralne partizanske bolnice Petrova Gora**, čime će se spojiti kulturna i turistička dimenzija te dodatno promovirati povijesna važnost ovog područja.

Očuvanje i promicanje kulturne baštine, uz snažnu podršku Općine Vojnić, ključni su za održivi razvoj zajednice, jačanje lokalnog identiteta i stvaranje prepoznatljivog kulturnog i turističkog brenda kraja.

Kulturne znamenitosti na području općine Vojnić prikazane su u nastavku.

#### **Spomenik ustanku naroda Banije i Korduna**




Izvor: [https://hr.wikipedia.org/wiki/Spomenik\\_ustanku\\_naroda\\_Banije\\_i\\_Korduna](https://hr.wikipedia.org/wiki/Spomenik_ustanku_naroda_Banije_i_Korduna) (pristupljeno 21.kolovoza 2025.godine)

Spomenik na Petrovoj Gori, visok 37 metara, predstavlja simbol sjećanja i povijesne važnosti ovog kraja. Kamen temeljac položen je 1946. godine, dok je izgradnja prema ideji renomiranog kipara Vojina Bakića započela 1974., a svečano otvorenje održano je 1982. godine. Spomenik je izrađen od armiranog betona s vanjskom oplatom od nehrđajućeg čelika, koja i danas ostavlja snažan vizualni dojam i čini ga prepoznatljivim orijentirrom regije. Na vrhu se nalazi vidikovac s kojeg posjetitelji mogu uživati u panoramskom pogledu na širu okolicu, povezujući kulturnu baštinu s prirodnim ljepotama područja.

Unutrašnjost spomenika nekada je bila bogata sadržajima: Muzej revolucije, galerija, knjižnica s čitaonicom te uprava Memorijalnog parka Petrova Gora omogućavali su edukaciju i kulturno obogaćivanje posjetitelja. Širu spomeničku cjelinu činili su prijemni trg, memorijalno stubište sa spomen-kosturnicom, ugostiteljska radnja i prateće gospodarske prostorije, stvarajući sveobuhvatno iskustvo posjete.

Spomenik je bio omiljena destinacija izletnika i turista sve do Domovinskog rata, kada je pretrpio oštećenja i napušten. Danas čeka obnovu i osmišljavanje novih sadržaja koji će, u kombinaciji s ostalim atrakcijama Petrove Gore, dodatno unaprijediti turističku ponudu i valorizirati kulturno-povijesnu baštinu ovog područja. Pristup spomeniku osiguran je asfaltiranim putem, što omogućava dolazak automobilom ili autobusom, čineći ga dostupnim širokom krugu posjetitelja.

### Partizanska bolnica na Petrovoj Gori



Izvor: <https://skd-prosvjeta.hr/80-godina-od-prestanka-rada-prve-partizanske-bolnice/> (pristupljeno 21. kolovoza 2025.godine)

Na **Petrovoj Gori**, u šumi Vrletne strane, 1941. godine otvorena je **prva partizanska bolnica** za ranjenike Narodnooslobodilačke vojske. Bolnica je imala ključnu ulogu u liječenju ranjenih boraca, dok su u njezinoj neposrednoj blizini bile zemunice koje su služile kao privremeni smještaj za osoblje i pacijente.


Budući da je bolnica iste godine otkrivena od strane neprijatelja i uništena, već u svibnju 1942. izgrađena je **nova bolnica u predjelu Pišin Gaj**. Ona je postala centralni prihvatni prostor za ranjenike i jedna od šest manjih bolnica koje su djelovale na Petrovom Gori. Zemunice koje su koristili partizani ostale su netaknute, a danas predstavljaju **važnu turističku atrakciju**.

Centralna partizanska bolnica djelovala je sve do završetka rata 1945. godine, nakon čega je dio objekata obnovljen i preuređen u **muzej**. Bolnica je bila samodostatna i složena ustanova, u kojoj su djelovali pekara, kovačnica, spremišta, spremnik za vodu, tuš, stražarnica, čekaonica, zgrada za stražu, električna centrala, uprava i zapovjedništvo straže bataljuna, stanica za dezinfekciju, kuhinja, ranjenički odjel, operacijska dvorana, zgrade za sanitet i osoblje te prijemni odjel.

Posebno mjesto zauzima **zemunica s postavljenom spomen-pločom u čast liječnici Mariji Šlezinger**, koja je svojim predanim radom značajno doprinijela pružanju medicinske pomoći ranjenicima. Uz bolnicu se nalazi i **partizansko groblje**, svjedočanstvo hrabrosti i žrtve.

Godine 1963. **Sabor Republike Hrvatske proglasio je Petrovu Goru Spomenpodručjem**, s posebnim naglaskom na značaj Centralne partizanske bolnice, koja je postala jedan od najvažnijih kulturnih i povijesnih spomenika antifašističke borbe. Od tada je ovo područje redovito posjećuju izletnici i turisti, a bolnica ostaje simbol hrabrosti, borbe i otpora.

### Dom kulture Kralja Petra Svačića



Izvor: <https://www.facebook.com/photo/?fbid=610751701162543&set=a.610751664495880> (pristupljeno 21. kolovoza 2025.godine)

**Dom kulture Kralja Petra Svačića** u Vojniću predstavlja važno kulturno i društveno središte Općine, s velikim potencijalom za daljnji razvoj kulturnih i turističkih sadržaja. Smješten u središtu mjesta, ovaj objekt obuhvaća kino, knjižnicu i čitaonicu, te služi kao središnje mjesto za kulturna događanja i okupljanja lokalne zajednice.

## Stari grad Otmić



Izvor: [https://www.facebook.com/dvorci.utvrde.starigradovi/photos/pcb.1995058097300245/1995047860634602/?locale=mk\\_MK& rdr](https://www.facebook.com/dvorci.utvrde.starigradovi/photos/pcb.1995058097300245/1995047860634602/?locale=mk_MK& rdr) (pristupljeno 21. kolovoza 2025.godine)

Stari grad Otmić, smješten na povišenoj lokaciji u Otmičkoj šumi, sagrađen je u 16. stoljeću od straneugledne obitelji Otmić, koja je pripadala klokočkom plemstvu. Grad je pripadao tipu kružnih utvrda s centralnom branić kulom, vanjskim obrambenim zidom i opkopom. Stari grad je bio u vlasništvu obitelji Otmić do 1592. godine, kada je nakon pada Bihaća prešao pod tursku vlast. Danas je sačuvan dio cilindrične kule koji svjedoči o nekadašnjoj snazi ove utvrde. Objekt je zaštićeno kulturno dobro upisano u registar kulturnih dobara RH.

## Stari grad Krstinja



Izvor: <https://www.facebook.com/dvorci.utvrde.starigradovi/posts/krstinja-je-burg-koji-se-izdi%C5%BEE-nedaleko-istoimenog-mjesta-s-desne-strane-ceste-/1987317241407664/> (pristupljeno 21. kolovoza 2025.godine)

Stari grad Krstinja, smješten na brdu iznad istoimenog naselja te se prvi put spominje 1334. godine. Tijekom svoje povijesti, grad je mijenjao vlasnike i imao važnu obrambenu ulogu. Grad je bio pod turskom vlašću do 1699. godine, nakon čega je počeo propadati. Objekt je zaštićeno kulturno dobro upisano u registar kulturnih dobara RH.

## Stari grad Klokoč



Izvor: <https://www.facebook.com/dvorci.utvrde.starigradovi/posts/stari-grad-kloko%C4%8Dgrad-se-osoivio-na-visokom-bre%C5%BEuljku-iznad-gline-te-ga-je-lako-z/1983692048436850/> (pristupljeno 21. kolovoza 2025.godine)

**Klokoč** je stari plemićki grad smješten na uzvisini iznad ušća potoka Rabnice u rijeku Glinu. Grad je sagrađen nepravilnog tlocrta, s cilindričnom kulom u jednom od kutova, okružnim jarkom te stambenom građevinom unutar obrambenih zidina. Povijesni zapisi bilježe ga prvi put 1224. godine. U 14. stoljeću dolazi pod vlast Frankopana, a kroz stoljeća mijenja nekoliko vlasnika. Do 1681. godine bio je pod turskom upravom, dok nakon razvojačenja 1871. godine preuzima ulogu granične stražarske utvrde, tijekom čega je i obnovljen. Nakon toga, grad je napušten te je započeo proces propadanja. Klokoč se nalazi u neposrednoj blizini istoimenog sela, a do njega vodi makadamska cesta.

## Ostaci pravoslavne Crkve Sv.Petke



Izvor: <https://www.vojnic.hr/wp-content/uploads/2021/12/PROVEDBENI-PROGRAM-OPCINE-VOJNIC-2021.-2025..pdf> (pristupljeno 21. kolovoza 2025.godine)

Crkva svete Petke u Kolariću datira iz 18. stoljeća. Tijekom Drugog svjetskog rata, 26. travnja 1942. godine, crkva je spaljena. Crkva svete Petke u Kolariću upisana je u Registar nepokretnih kulturnih dobara Republike Hrvatske pod brojem R, RZG-02-76/166-1969. Ova zaštita potvrđuje njezinu važnost kao kulturnog spomenika.

### 3.5. Sport i rekreacija

Na području Općine Vojnić postoji kvalitetna sportsko-rekreacijska infrastruktura, među kojom se ističe nogometno igralište u naselju Vojnić gdje djeluju dva nogometna kluba, NK Vojnić 95 i Petrova Gora. Općina kontinuirano ulaže u razvoj sporta i rekreacije te podržava lokalne sportske udruge. Tako je u 2020. godini za financiranje sportskih udruga izdvojeno 59.550,04 kune, dok je za tekuće i investicijsko održavanje nogometnog igrališta utrošeno 19.550,04 kune. U okviru posljednjeg mandatnog razdoblja ostvareni su značajni projekti:

- Izgrađeno je **tenisko igralište** u Vojniću te je provedena škola tenisa predviđena za predškolsku djecu i učenike osnovne škole, u trajanju od sedam mjeseci, čime je omogućeno uključivanje najmlađih u sportske aktivnosti.
- Izgrađeno je **fitness/street workout igralište**, pružajući prostor za rekreaciju, jačanje kondicije i promicanje zdravog načina života.

U planu za nadolazeće razdoblje nalazi se rekonstrukcija nogometnog igrališta, a Općina će i dalje nastaviti s organizacijom i podrškom sportskih i rekreativnih aktivnosti, s ciljem povećanja dostupnosti sportskih sadržaja, promicanja aktivnog načina života i jačanja sportske zajednice na svom području.

### 3.6. Civilno društvo

Na području Općine Vojnić trenutno djeluje 19 aktivnih udruga, prema podacima Ministarstva pravosuđa i uprave na dan 3. rujna 2025. godine. Udruge pokrivaju različita područja djelovanja, pri čemu je najveći broj aktivan u područjima ljudskih prava i socijalne skrbi.

Tablica 4 Udruge koje djeluju na području općine Vojnić

Reg.broj	Naziv	Sjedište
04000138	OPĆINSKO DRUŠTVO CRVENOG KRIŽA	Kralja Petra Krešimira IV 18, Vojnić
04001603	UDRUGA UMIROVLJENIKA OPĆINE VOJNIĆ	Andrije Hebranga 2, Vojnić
04000003	NOGOMETNI KLUB „VOJNIĆ 95“	Kralja Zvonimira bb, Vojnić
04001605	UDRUGA ANNO 3033	Živković Kosa 11, Vojnić
04001746	LOVAČKA UDRUGA „SIVI SOKOL“KRSTINJA	Gornja Brusovača 21, Gornja Brusovača
04000895	SPORSTKO DRUŠTVO „PETROVA GORA“	Krešimirova 16c, Vojnić
04001495	UDRUGA PČELARA „KESTEN VOJNIĆ“	Široka Rijeka 12c, Vojnić
04001334	DIJABETIČKA UDRUGA VOJNIĆ	Karlovačka 7a, Vojnić
04001481	UDRUGA ANTIFAŠISTIČKIH BORACA I ANTIFAŠISTA VOJNIĆ	Kolarić 6g, Vojnić

04001374	KREATIVNA UDRUGA „RUKE“	Krešimirova 3, Vojnić
04001285	BOŠNJAČKO KULTURNO-UMJETNIČKO DRUŠTVO „UNA“	Široka Rijeka 9, Vojnić
04000520	ŽENSKA GRUPA VOJNIĆ	Radnička 4, Vojnić
04001284	KARATE KLUB „ZMAJ“	Široka Rijeka 9, Vojnić
04000054	UDRUGA IZBJEGLIH HRVATA IZ SJEVEROZAPADNE BOSNE U VOJNIĆU	Andrije Hebranga 4, Vojnić
04000901	UDRUGA ANTIFAŠISTA OPĆINE VOJNIĆ	Andrije Hebranga 9, Vojnić
04000553	DOBROVOLJNO VATROGASNO DRUŠTVO VOJNIĆ	Starčevićev trg 2, Vojnić
04001496	KLUB MLADIH VOJNIĆ	Starčevićev trg 2, Vojnić
04001540	UDRUGA ZA RAZVOJ CIVILNOG DRUŠTVA OPĆINE VOJNIĆ	Kolarić 54a, Vojnić
04001730	HRVATSKO PLANINARSKO DRUŠTVO PETROVAC 512 VOJNIĆ	Trg Stjepana Radića 1, Vojnić

Izvor: <https://registri-npo-mpu.gov.hr> (pristupljeno 03. rujna 2025.godine)

### 3.7. Gospodarstvo

Prema najnovijem službenom izračunu Ministarstva regionalnog razvoja, **Općina Vojnić** se nalazi u **prvoj (najslabije razvijenoj) skupini** s indeksom razvijenosti od **89,87%**, što je znatno ispod državnog prosjeka (100%). Time zauzima **520. mjesto** među 556 jedinica lokalne samouprave. **Vojnić** je i dalje među najpotrebitijim općinama, što otvara mogućnosti za veći pristup sredstvima iz državnog proračuna i EU fondova (na primjer, za stambene subvencije, demografske mjere, infrastrukturne projekte...) Usporedbe radi, **Karlovačka županija** ima indeks od **94,94%** i nalazi se u **drugoj razvojnoj skupini**, što također pokazuje nepovoljnu gospodarsku situaciju. **Karlovačka županija** je klasificirana kao potpomognuta, što daje prednost pri raspodjeli županijskih i EU sredstava, ali ista dinamika treba biti uvećana i na razini općine. Ovi pokazatelji potvrđuju potrebu za snažnim demografskim i gospodarskim mjerama.

Tablica 5 Osnovni i standardizirani pokazatelji indeksa razvijenosti za općinu Vojnić

Pokazatelj	Osnovni (EUR)	Standardizirani
Prosječni dohodak po stanovniku	1.707,69 €	83,26
Prosječni izvorni prihodi po stanovniku	88,81 €	91,62
Prosječna stopa nezaposlenosti	34,10 %	85,41
Stupanj obrazovanja (VSS, dob 20–65)	67,68 %	91,72

Izvor: Ministarstvo regionalnoga razvoja i fondova Europske unije

Na području **Općine Vojnić** registrirano je **43 aktivnih obrta** koji posluju u raznim djelatnostima. Obrtnici su zastupljeni u sektorima poput **elektroinstalacija, pružanja različitih usluga, ugostiteljstva, trgovine, građevinarstva, limarije, keramičarstva, sječe drva te knjigovodstvenih usluga.**

### 3.7.1. Poljoprivreda

Poljoprivreda je jedna od **strateški najvažnijih grana gospodarstva Općine Vojnić**, što proizlazi iz činjenice da se radi o području izrazito **ruralnog karaktera**. Velik dio stanovništva bavi se poljoprivredom, obrađuje zemlju i održava tradicionalni način života koji je usko povezan s korištenjem prirodnih resursa. Upravo poljoprivredna proizvodnja, bilo za tržište ili za vlastite potrebe, čini osnovu opstanka mnogih kućanstava na ovom prostoru.

Prema podacima iz **2020. godine** (Upisnik poljoprivrednika, APPRRR), na području Općine bilo je registrirano ukupno **528 poljoprivrednih subjekata**, raspoređenih na:

- 477 obiteljskih poljoprivrednih gospodarstava (OPG),
- 1 obrt (O),
- 15 samoopisrbrnih poljoprivrednih gospodarstava (SOPG),
- 34 trgovačka društva (TD),
- 1 zadrugu (Z).

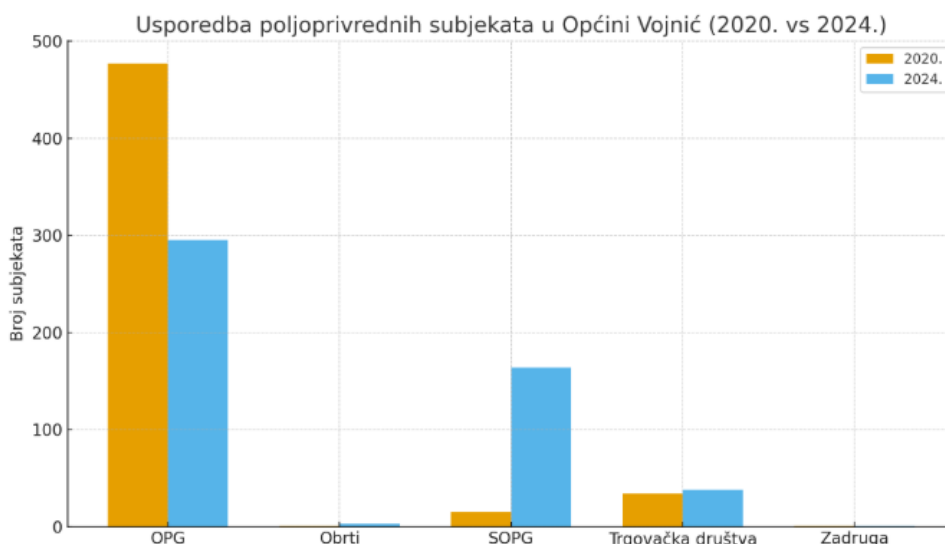
U **2024. godini** evidentirane su promjene u strukturi poljoprivrednih subjekata. Ukupno ih je **501**, od čega:

- 295 obiteljskih poljoprivrednih gospodarstava (OPG),
- 3 obrta (O),
- 164 samoopisrbrna poljoprivredna gospodarstva (SOPG),
- 38 trgovačkih društava (TD),
- 1 zadruga (Z).

**Usporedba podataka iz 2020. i 2024. godine** pokazuje nekoliko važnih trendova:

- značajan **pad broja OPG-ova** (s 477 na 295), što može ukazivati na smanjenje tržišno orijentirane proizvodnje,
- veliki **rast broja SOPG-ova** (s 15 na 164), što pokazuje da se sve više stanovnika okreće poljoprivredi radi samoopisrbrbe i egzistencijalne sigurnosti,
- blagi **porast broja obrta** (s 1 na 3) i **trgovačkih društava** (s 34 na 38), što sugerira da poduzetničke inicijative u poljoprivredi ipak postoje,
- broj zadruga ostao je stabilan (1), ali postoji prostor za njihovo jačanje i udruživanje proizvođača.

*Grafikon 2 Grafički prikaz podataka iz 2020.godine i 2024.godine*



Izvor: obrada autora prema podacima <https://www.apprrr.hr/upisnik-poljoprivrednika/> (pristupljeno 21. kolovoza 2025.godine)

Ovi pokazatelji naglašavaju kako poljoprivreda, iako u transformaciji, i dalje ostaje **temelj razvoja gospodarstva Općine Vojnić**. Obradivanje zemljišta, stočarska proizvodnja i održavanje ruralnog prostora imaju ne samo **ekonomsku**, nego i **društvenu i ekološku važnost** – čuvaju krajolik, omogućuju ostanak stanovništva u ruralnim naseljima i stvaraju osnovu za daljnji razvoj, uključujući i mogućnosti **ekološke proizvodnje** te povezivanje poljoprivrede s **turizmom i lokalnom gastronomijom**.

Poljoprivreda je jedan od važnijih dijelova života u općini Vojnić, jer utječe na svakodnevicu stanovnika, lokalnu ekonomiju i očuvanje tradicije. Kako bi se dobila jasnija slika o stanju poljoprivrede u ovom području, provedena je SWOT analiza. Analiza je rađena na temelju dostupnih podataka i literature, te obradom informacija koje su autori mogli prikupiti o lokalnim uvjetima, resursima i izazovima. Cilj je jednostavno i pregledno prikazati snage, slabosti, prilike i prijetnje poljoprivrednog sektora, kako bi se lakše razumjelo što ovdje dobro funkcionira, a što bi moglo zahtijevati dodatnu pažnju ili unapređenje.

Na temelju prikupljenih podataka, mogu se izdvojiti određene **snage** poljoprivrede u općini Vojnić. Među njima su prirodni resursi koji pogoduju različitim vrstama poljoprivredne proizvodnje, tradicija u obradi zemljišta i stočarstvu te postojanje lokalnih inicijativa i znanja među poljoprivrednicima. Ove snage predstavljaju temelj na kojem se može graditi daljnji razvoj i unapređenje poljoprivrednog sektora.

**Slabosti** poljoprivrede u općini Vojnić odnose se na ograničene financijske resurse većine poljoprivrednika, relativno malu mehaniziranost, nedostatak modernih proizvodnih kapaciteta te probleme povezane s demografskim trendovima, poput starenja stanovništva i odlaska mladih u veće gradove. Ovi čimbenici otežavaju povećanje produktivnosti i konkurentnosti lokalne poljoprivrede.

**Prilike** za poljoprivredni razvoj proizlaze iz različitih mjera potpore i subvencija dostupnih na nacionalnoj i EU razini, mogućnosti razvoja ekološke i specijalizirane proizvodnje, te potencijala za razvoj lokalnih tržišta i turističkih sadržaja vezanih uz poljoprivredu. Korištenje ovih prilika može doprinijeti većoj održivosti i ekonomskom jačanju sektora.

**Prijetnje** uključuju klimatske promjene i nepredvidive vremenske uvjete, rizik od smanjenja poljoprivrednih poticaja, konkurenciju s intenzivnijim poljoprivrednim područjima, te opće gospodarske izazove koji mogu utjecati na ulaganja u poljoprivredu. Ove prijetnje zahtijevaju pažljivo planiranje i prilagodbu lokalnog poljoprivrednog sektora kako bi se smanjio njihov negativni utjecaj.

Prema podacima o izvršenju proračuna Općine za subvencije poljoprivrednicima u 2024. godini izdvojeno je 9.311,96 eura, a planiran iznos za potpore u poljoprivredi u 2025. iznosi 315.691,00 eura, obzirom da je u 2025. godini planiran projekt Dunavska regija – INTEREG u vrijednosti 300.000,00 eura.

Općina aktivno provodi program poticanja razvoja poljoprivrede, pružajući podršku lokalnim poljoprivrednicima kroz različite mjere. U okviru programa dodjeljuju se potpore za osiguranje usjeva, nasada i stoke, potpore za umjetno osjemenjivanje goveda i svinja, kao i potpore za očuvanje i razvoj pčelinjeg fonda. Ove mjere imaju za cilj jačanje poljoprivredne proizvodnje, poticanje održivog razvoja i očuvanje tradicijskih djelatnosti u zajednici.

Vrste potpora za poticanje razvoja poljoprivrede:

1. **Potpore za plaćanje premije osiguranja** - Osiguranje je namijenjeno pokriću gubitaka uzrokovanih elementarnim nepogodama, nepovoljnim klimatskim prilikama koje se mogu izjednačiti s elementarnim nepogodama, bolestima životinja, najezdama nametnika bilja te štetama na zaštićenim životinjama.  
Kroz osiguranje se nadoknađuju samo troškovi gubitaka kako je navedeno, bez uvjetovanja vrste ili količine buduće poljoprivredne proizvodnje. Države članice mogu primjenom odgovarajućih gornjih granica ograničiti iznos premije osiguranja prihvatljiv za potporu. Intenzitet potpore ograničen je na 15% troškova premije osiguranja, pri čemu maksimalni iznos potpore po korisniku iznosi 398,00 eura godišnje.
2. **Potpore za umjetno osjemenjivanje plotinja u govedarstvu i svinjogojstvu** - Potpora se dodjeljuje kao povrat djela troškova izvršene usluge prvog umjetnog osjemenjivanja krava i krmača u 2025. godini. Iznos novčane potpore po jednom grlu je 27,00 eura za umjetno osjemenjivanje plotkinje krava i/ili krmača. Maksimalni iznos potpore je 398,00 eura po korisniku godišnje.
3. **Potpore za očuvanje pčelinjeg fonda** - U cilju očuvanja i proširenja pčelinjeg fonda na području općine Vojnić te stvaranja preduvjeta za daljnju proizvodnju pčelinjih proizvoda sufinancirati će se držanje i proizvodnja pčela sa 4,00 eura po svakoj pčelinjoj zajednici upisanoj u Evidenciju pčelara i pčelinjaka Hrvatskog pčelarskog saveza. Maksimalni iznos sredstava potpore iznosi 398,00 eura po korisniku godišnje.

Najviši iznos potpore koju jedan korisnik potpore može ostvariti iz Proračuna Općine Vojnić u 2025. godini po svim osnovama potpora male vrijednosti je 1.194,00 eura/korisniku/godišnje.

### 3.7.2. Turizam

Turizam u općini Vojnić predstavlja važan potencijal za razvoj lokalne zajednice, jer osim gospodarskog značaja doprinosi i očuvanju prirodnih ljepota, kulturne baštine i tradicije ovog područja. Smještena u području bogatom prirodnim resursima, općina nudi različite mogućnosti za aktivni i rekreativni turizam, ali i za upoznavanje povijesnih i kulturnih znamenitosti. Iako turizam u ovom području još uvijek nije u potpunosti razvijen, postoji značajan prostor za unapređenje i kreiranje ponuda koje mogu privući posjetitelje te potaknuti lokalni gospodarski i društveni razvoj.

Podaci o ukupnom broju dolazaka i noćenja, kako domaćih tako i stranih turista, u razdoblju od 2018. do 2024. godine pokazuju zanimljive trendove razvoja turizma u općini Vojnić. U 2018. godini broj dolazaka iznosio je nešto manje od 700, dok je već 2019. zabilježen značajan porast, dosegnuvši vrhunac promatranog razdoblja s nešto više od 1000 dolazaka.

Pandemija COVID-19 u 2020. godini uzrokovala je nagli pad turističkih dolazaka, koji su se smanjili na približno 700. Ipak, u 2021. godini dolazi do djelomičnog oporavka, s brojem dolazaka oko 900, što se održalo i tijekom 2022. godine. U 2023. godini primjetan je blagi rast, a 2024. godina donosi snažniji porast, s brojem dolazaka koji premašuje 1100.

Ovi podaci ukazuju na pozitivan trend oporavka i rasta turizma u općini Vojnić, što se može povezati s poboljšanjem turističke ponude, većim promotivnim aktivnostima ili općenito povećanom zainteresiranosti za destinaciju.

Praćenje turističkog prometa ključno je za razumijevanje aktivnosti posjetitelja na području Općine Vojnić. Korištenjem osnovnih pokazatelja poput broja dolazaka i noćenja domaćih i stranih turista, prosječnog trajanja boravka, sezonske raspodjele, geografskog porijekla posjetitelja (po županijama i državama) te osnovnih socio-demografskih karakteristika (dob i spol), moguće je dobiti jasniju sliku o strukturi i kretanjima turističke potražnje. Takvi podaci pomažu u prepoznavanju ključnih tržišta, određivanju razdoblja najveće i najmanje posjećenosti te usmjeravanju budućih aktivnosti u planiranju i promociji turizma. Analizom navedenih informacija moguće je identificirati trendove, potrebe i potencijale destinacije, čime se stvara osnova za razvoj održive i konkurentne turističke ponude u općini.

U tablici koja slijedi prikazano je kretanje broja dolazaka i noćenja domaćih i stranih turista, kao i njihovo prosječno trajanje boravka u razdoblju od 2018. do 2024. godine.

*Tablica 6 Kretanje broja dolazaka i noćenja domaćih i stranih turista te njihovo prosječno trajanje boravka u razdoblju od 2018. do 2024. godine.*

Vrsta turista	Godina	Dolasci	Udio dolaska (%)	Noćenja	Udio noćenja (%)	Prosječno trajanje boravka (dani)
<b>Domaći</b>	2018.	283	41,68	454	33,31	1,60
<b>Strani</b>		396	58,32	909	66,69	2,30
<b>UKUPNO</b>		<b>679</b>	<b>100</b>	<b>1363</b>	<b>100</b>	<b>2,01</b>
<b>Domaći</b>	2019.	345	34,40	901	33,88	2,61
<b>Strani</b>		658	65,60	1758	66,12	2,67
<b>UKUPNO</b>		<b>1003</b>	<b>100</b>	<b>2659</b>	<b>100</b>	<b>2,65</b>
<b>Domaći</b>	2020.	444	66,27	1280	77,15	2,88
<b>Strani</b>		226	33,73	379	22,85	1,68

UKUPNO		<b>670</b>	<b>100</b>	<b>1659</b>	<b>100</b>	<b>2,48</b>
<b>Domaći</b>	2021.	527	57,85	2177	71,68	4,13
<b>Strani</b>		384	42,15	860	28,32	2,24
UKUPNO		<b>911</b>	<b>100</b>	<b>3037</b>	<b>100</b>	<b>3,33</b>
<b>Domaći</b>	2022.	402	44,92	899	36,18	2,24
<b>Strani</b>		493	55,08	1586	63,82	3,22
UKUPNO		<b>895</b>	<b>100</b>	<b>2485</b>	<b>100</b>	<b>2,78</b>
<b>Domaći</b>	2023.	335	33,67	802	31,32	2,39
<b>Strani</b>		660	66,33	1759	68,68	2,67
UKUPNO		<b>995</b>	<b>100</b>	<b>2561</b>	<b>100</b>	<b>2,57</b>
<b>Domaći</b>	2024.	485	42,14	1019	36,19	2,10
<b>Strani</b>		666	57,86	1797	63,81	2,70
UKUPNO		<b>1151</b>	<b>100</b>	<b>2816</b>	<b>100</b>	<b>2,45</b>

*Izvor: obrada autora prema podacima eVisitora*

Smještajna ponuda na području općine Vojnić obuhvaća različite vrste objekata, uključujući ostale ugostiteljske objekte za smještaj, objekte na OPG-ovima te smještaj u domaćinstvima. Konkretno, riječ je o podvrstama smještaja kao što su lovački domovi, objekti za robinzonski smještaj, kuće za odmor, objekti na seljačkim gospodarstvima, objekti u domaćinstvima, studio apartmani, sobe za iznajmljivanje i apartmani.

Na području Turističke zajednice Općine Vojnić registrirano je ukupno 15 iznajmljivača s ukupno 145 kreveta. Analiza raspodjele smještajnih kapaciteta pokazuje da je najveća koncentracija objekata u naseljima Vojnić i Bukovica Utinjska, dok se ostatak nalazi u naseljima Radonja, Krivaja Vojnička, Klokoč, Kusaja, Kokirevo, Gornja Brusovača i Rajić Brdo. Takva distribucija ukazuje na potrebu za ravnomjernijim razvojem smještajnih kapaciteta kako bi se poboljšala turistička dostupnost i povećala iskorištenost resursa u manje zastupljenim naseljima.

Dio objekata kategoriziran je s tri ili četiri zvjezdice, dok značajniji objekti poput Lovačkog doma Muljava i robinzonskog objekta „Bogata šuma“ još uvijek nemaju službenu kategorizaciju, iako su kapacitetom važni. Među najznačajnijim smještajima ističe se robinzonski objekt „Bogata šuma“ s 40 ležajeva, ključan za prihvata većih skupina turista zainteresiranih za ovu vrstu turizma, te Lovački dom Muljava s 16 ležajeva. Važnu ulogu u smještajnoj ponudi imaju i kuće za odmor „Ekodrom Estate“, „Terra Dolimar“ i „Obrt Gorena“, koje nude 15–20 ležajeva i predstavljaju značajne kapacitete srednje veličine.

*Tablica 7 Smještajna ponuda na području općine Vojnić*

Red. br.	Naziv objekta	Naselje	Adresa	Vrsta objekta	Podvrsta objekta	Kategorizacija	Broj ležajeva
1.	Lovački dom Muljava Hrvatske šume d.o.o.	Radonja	Radonja 45	Ostali ug.objekt za smještaj	Lovački dom	Nema kategorizaciju	16

2.	Objekt za robinzonski smještaj „Bogata šuma“	Živković Kosa	Živković Kosa 11	Ostali ug.objekt za smještaj	Objekt za robinzonski smještaj	Nema kategorizaciju	40
3.	Obrt „Gorena“	Vojnić	Trg Stjepana Radića 3	Ostali ug.objekt za smještaj	Soba za iznajmljivanje	2 zvjezdice	18
4.	Kuća za odmor „Ekodrom Estate“	Bukovica Utinjska	Bukovica Utinjska 61, 61A, 61B, 61C	Ostali ug.objekt za smještaj	Kuća za odmor/Studio apartman	3 zvjezdice	15
5.	Kuća za odmor „Terra Dolimar“	Rajić Brdo	Rajić Brdo 12A	Ostali ug.objekt za smještaj	Kuća za odmor	4 zvjezdice	16
6.	Kuća za odmor „Giovanna“	Krivaja Vojnička	Krivaja Vojnička 26	Objekti u domaćinstvu	Objekti u domaćinstvu	3 zvjezdice	2
7.	Kuća za odmor „Anka“	Krivaja Vojnička	Krivaja Vojnička 25	Objekti u domaćinstvu	Objekti u domaćinstvu	3 zvjezdice	7
8.	Kuća za odmor „Naša mala koliba“	Kusaja	Kusaja 37C	Objekti na OPG-u (seljačkom domaćinstvu)	Objekti na OPG-u (seljačkom domaćinstvu)	3 sunca	4
9.	Apartment „Bambi“	Vojnić	Ulica Kralja Tomislava 5a	Ostali ug.objekt za smještaj	Apartment	3 zvjezdice	3
10.	Apartment „Srce Petrove Gore“	Radonja	Radonja 18	Objekti na OPG-u (seljačkom domaćinstvu)	Objekti na OPG-u (seljačkom domaćinstvu)	2 sunca	2
11.	Apartment „Villa Bella Vista“	G. Brusovača	G. Brusovača 13	Objekti u domaćinstvu	Objekti u domaćinstvu	2 zvjezdice	3
12.	Kuća za odmor „Cordon“	Klokoč	Klokoč 49	Objekti u domaćinstvu	Objekti u domaćinstvu	2 zvjezdice	2
13.	Seosko imanje na obali rijeke	Klokoč	Klokoč 15	Objekti na OPG-u (seljačkom domaćinstvu)	Objekti na OPG-u (seljačkom domaćinstvu)	4 sunca	5
14.	Kuća za odmor	Kokirevo	Kokirevo 16	Nekomercijalni smještaj	Kuća za odmor (vikendica)	Nema kategorizacije	2
15.	Studio apartman Marjanović (Eva)	Bukovica Utinjska	Bukovica Utinjska 68	Objekti u domaćinstvu	Objekti u domaćinstvu	4 zvjezdice	10

### 3.7.2. Tržište rada

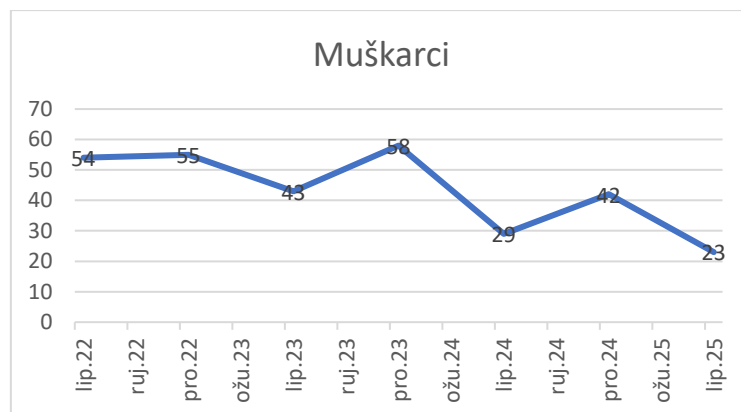
U razdoblju 2020.–2024. godine, na području HZZ-a, Područnog ureda Karlovac – ispostava Vojnić, evidentirano je prosječno 135 nezaposlenih osoba. Taj broj pokazuje kontinuirani pad, s 169 prosječno nezaposlenih osoba u 2020. godini na 95 u 2024., što predstavlja smanjenje od 44,1 %. U 2024. godini najveći broj nezaposlenih zabilježen je tijekom zimskih mjeseci, uz postupni pad prema proljetnom, ljetnom i jesenskom razdoblju.

Prema podacima Hrvatskog zavoda za zapošljavanje za Općinu Vojnić, u nastavku su prikazana kretanja broja evidentiranih nezaposlenih osoba u razdoblju od lipnja 2022. do lipnja 2025. Podaci su prikazani za ljetne (lipanj) i zimske (prosina) mjesece, čime se dobiva uvid u sezonske razlike i ukupne promjene u broju nezaposlenih osoba na području općine.

U razdoblju od lipnja 2022. do lipnja 2025. pokazuje se izražen trend smanjenja. U lipnju 2022. evidentirano je 131 nezaposlenih osoba, dok je u prosincu iste godine broj porastao na 141. Tijekom 2023. broj nezaposlenih smanjio se na 102 u lipnju, a u prosincu porastao na 134. U 2024. godini zabilježen je daljnji pad – 69 u lipnju te 77 u prosincu, dok je u lipnju 2025. evidentirano svega 43 nezaposlenih osoba.

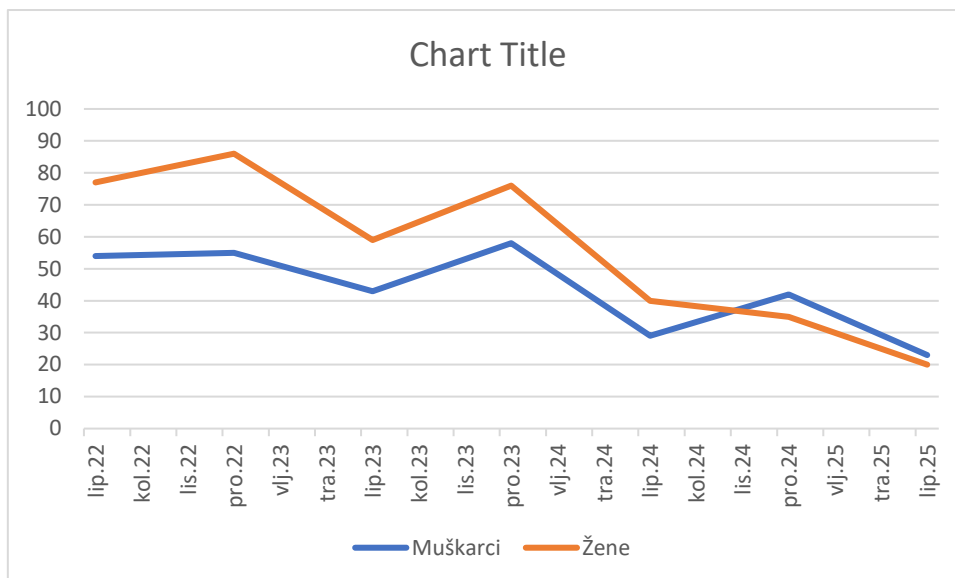
U nastavku je grafički prikaz kretanja broja nezaposlenih osoba na području Općine Vojnić, koji jasno pokazuje sezonske oscilacije te opći trend smanjenja nezaposlenosti u promatranom razdoblju (2022.–2025.).

*Grafikon 3 Broj nezaposlenih osoba prijavljenih u evidenciju HZZ-a u razdoblju lipanj 2022. - lipanj 2025. godine*



***Izvor: Mjesečni bilteni područnog ureda Hrvatskog zavoda za zapošljavanje (pristupljeno 21. kolovoza 2025.godine)***

*Grafikon 4 Broj nezaposlenih osoba prijavljenih u evidenciju HZZ-a po spolu u razdoblju lipanj 2022. - lipanj 2025. godine*



*Izvor: Mjesečni bilteni područnog ureda Hrvatskog zavoda za zapošljavanje (pristupljeno 21. kolovoza 2025.godine)*

Podaci Hrvatskog zavoda za zapošljavanje za Općinu Vojnić u razdoblju od lipnja 2022. do lipnja 2025. pokazuju razlike u nezaposlenosti muškaraca i žena, uz istodobni pad ukupnog broja nezaposlenih u promatranom razdoblju.

Na početku promatranog razdoblja (lipanj 2022.) evidentirano je 54 nezaposlena muškarca i 77 nezaposlenih žena. U prosincu iste godine broj nezaposlenih porastao je na 55 muškaraca i 86 žena. Tijekom 2023. godine nezaposlenost se smanjila – u lipnju je bilo 43 nezaposlena muškarca i 59 žena, dok je u prosincu zabilježeno 58 muškaraca i 76 žena.

Godine 2024. nastavlja se trend smanjenja nezaposlenosti – u lipnju je bilo 29 nezaposlenih muškaraca i 40 žena, dok je u prosincu evidentirano 42 muškarca i 35 žena. Najniži broj nezaposlenih zabilježen je u lipnju 2025., kada je registrirano 23 nezaposlena muškarca i 20 žena.

Iz podataka je vidljivo da su žene tijekom cijelog promatranog razdoblja u pravilu imale višu razinu nezaposlenosti u odnosu na muškarce, osim krajem 2024. godine, kada je broj nezaposlenih muškaraca premašio broj nezaposlenih žena. Unatoč sezonskim oscilacijama, ukupna nezaposlenost i kod muškaraca i kod žena pokazuje jasan trend smanjenja, što upućuje na poboljšanje stanja na tržištu rada Općine Vojnić.

### 3.7.3. Infrastruktura

#### 3.7.3.1. Cestovna infrastruktura

Općina Vojnić upravlja s **135,2 km nerazvrstanih cesta**, koje su podijeljene u tri kategorije prema važnosti i funkciji:

- NC1 – sabirne ceste velike važnosti

To su glavne nerazvrstane ceste koje povezuju veća naselja ili služe kao važne alternative županijskim i državnim cestama. Njihova funkcija je omogućiti protočnost prometa i pristup bitnim točkama u općini.

- NC2 – lokalne ceste srednje važnosti

Ove ceste povezuju manje naselja ili zaseoke te omogućuju pristup poljoprivrednim i stambenim područjima. Važne su za lokalni promet i svakodnevnu mobilnost stanovnika.

- NC3 – sporedne ceste i poljski putevi

To su najmanje važni nerazvrstani putovi, često neasfaltirani, koji vode do poljoprivrednih površina, šuma ili izoliranih kuća. Njihova uloga je prvenstveno lokalna i funkcionalna za potrebe stanovnika i poljoprivrede.

Za manja naselja i zaseoke, Općina Vojnić primjenjuje inovativni model sufinanciranja u kojem aktivno sudjeluju sami mještani. U ovom modelu, lokalno stanovništvo preuzima odgovornost za pripremne radove, što uključuje čišćenje terena, nasipavanje i ravnanje kolnika. Ovi radovi predstavljaju ključni prvi korak u procesu modernizacije i omogućuju da zemljište bude spremno za daljnje infrastrukturne zahvate.

Općina, s druge strane, preuzima financiranje glavnih faza projekta – asfaltiranje i završne radove, uključujući postavljanje prometne signalizacije i uređenje odvodnje, ako je potrebno. Ovaj zajednički pristup ne samo da smanjuje ukupne troškove za općinu, nego i ubrzava realizaciju projekata, jer se pripremni radovi mogu provoditi paralelno s administrativnim i projektantskim aktivnostima.

Osim praktične koristi, model sufinanciranja potiče i veći angažman zajednice. Mještani se osjećaju uključeno u procese koji izravno utječu na kvalitetu njihove svakodnevne mobilnosti i sigurnost na cestama. Aktivno sudjelovanje zajednice u ovakvim projektima doprinosi jačanju lokalne solidarnosti, ali i osnažuje povjerenje između stanovnika i lokalne samouprave, čime se stvaraju temelji za dugoročan i održiv razvoj cestovne infrastrukture.

Za 2025. godinu, **Izmjenama i dopunama Proračuna Općine Vojnić planirano je 300.000 eura** za troškove asfaltiranja nerazvrstanih cesta. Ova sredstva namijenjena su modernizaciji i održavanju lokalne cestovne mreže, s naglaskom na poboljšanje pristupačnosti manjih naselja i zaseoka.

### 3.7.3.2. *Vodovod i odvodnja*

Vodoopskrbni sustav Općine Vojnić čine nekoliko vodocrpilišta i vodosprema koji zajedno omogućuju opskrbu stanovništva i gospodarskih subjekata pitkom vodom. Glavna vodocrpilišta uključuju:

- **Utinja Vrelo** – kapacitet 60 l/s
- **Kuplensko – Vrlesina** – 4 l/s
- **Krstinja – Kamenica** – 2 l/s

Vodospreme su smještene na ključnim lokacijama i imaju sljedeće kapacitete:

- **Brdarevo Brdo** – 600 m<sup>3</sup>
- **Kljajić Brdo** – 600 m<sup>3</sup>
- **Nidžanovac** – 200 m<sup>3</sup>

- **Krstinja** – 100 m<sup>3</sup>

Uz navedeno, sustav se povezuje i s vodovodom **Velika Kladuša**. Ukupna dužina cjevovoda iznosi oko 150.000 metara, a na vodoopskrbnu mrežu priključeno je **1.362 domaćinstava i 104 gospodarska subjekta**, što čini priključenost od približno 61%.

Prioritetni projekti vodoopskrbe u aktualnom mandatnom razdoblju uključuju:

- rekonstrukciju elektroopreme
- donošenje NUS-a
- zamjenu cijevi u naselju **Vojnić**

Jedan od najvećih projekata je **izgradnja vodovoda na području Miholjskog**, gdje je u tijeku postupak izvlaštenja, a s druge strane radovi u tijeku su na područjima:

- Donja Brusovača
- Krstinja
- Gornja Brusovača
- pravac prema Kuseji

U Općini Vojnić nedavno je dovršen projekt izgradnje **pročistača otpadnih voda**, čime je značajno unaprijeđena zaštita okoliša, posebno rijeke Radonje, te poboljšana kvaliteta života lokalnog stanovništva. Ovaj sustav predstavlja ključni element vodoopskrbne i odvodne infrastrukture te doprinosi održivom razvoju općine.

Pročistač se sastoji od transportnog kolektora i glavnog postrojenja za pročišćavanje otpadnih voda:

- **Transportni kolektor** ima duljinu od 2.200 metara i dizajniran je za prikupljanje fekalnih i oborinskih voda iz naselja Vojnić.
- **Pročistač otpadnih voda** projektiran je za priključenje oko 1.200 stanovnika naselja Vojnić, ali sustav može prihvatiti i otpadne vode iz sabirnih (septičkih) jama svih naselja na području općine.
- **Ispust pročišćene vode** direktno je u rijeku Radonju, čime se značajno smanjuje zagađenje i doprinosi očuvanju lokalnog ekosustava.

Ukupna vrijednost projekta iznosi približno **3 milijuna eura**. Radovi su završeni, a sustav je pušten u probni rad početkom lipnja 2025. godine. Projekt je financiran kombinacijom sredstava lokalne samouprave, državnih potpora i EU fondova.

Izgradnja pročistača otpadnih voda predstavlja ključni korak u unapređenju javne infrastrukture i zaštiti okoliša. Smanjenje onečišćenja rijeke Radonje doprinosi očuvanju bioraznolikosti, poboljšava kvalitetu pitke vode i direktno utječe na zdravlje i kvalitetu života stanovnika.

Ovaj projekt također doprinosi ispunjavanju strateških ciljeva Općine Vojnić u području održivog upravljanja vodnim resursima, smanjenja gubitaka vode i unaprjeđenja vodoopskrbnog sustava za sve korisnike.

### 3.7.3.3. *Javne površine*

Program održavanja komunalne infrastrukture na području Općine Vojnić osmišljen je s ciljem osiguravanja visokog standarda komunalnih usluga i sigurnih, funkcionalnih javnih prostora za

sve stanovnike. Kroz ovaj Program provode se različite aktivnosti koje pokrivaju sve ključne segmente komunalne infrastrukture, od javne rasvjete i cesta do edukativnih programa o održivom gospodarenju otpadom. Glavne aktivnosti Programa uključuju:

- **Održavanje javne rasvjete**

Javna rasvjeta predstavlja temelj sigurnosti i kvalitete života u naseljima Općine Vojnić. Redovnim održavanjem rasvjetnih tijela osigurava se njihova funkcionalnost, pravovremena zamjena neispravnih svjetiljki, kao i kontrola električnih instalacija. Time se smanjuje rizik od nesreća, osigurava sigurnost pješaka i vozača te poboljšava vizualni dojam naselja.

- **Zimska služba**

Zimska služba obuhvaća uklanjanje snijega i leda s cesta, nogostupa i javnih površina, posipanje soli i pijeska radi sprečavanja klizanja, te pravovremeno održavanje prometnica kako bi se osigurala prohodnost u zimskim mjesecima. Ova aktivnost je posebno važna za sigurnost svih sudionika u prometu te za omogućavanje nesmetanog funkcioniranja lokalnog javnog prijevoza i komunalnih službi.

- **Javni radovi**

U okviru javnih radova provode se manji infrastrukturni zahvati na javnim površinama, sanacija oštećenja na objektima i prometnicama, održavanje pješačkih staza, ograde i klupa, te podrška ostalim komunalnim aktivnostima. Ovi radovi osiguravaju dugoročnu održivost javnih objekata i poboljšavaju funkcionalnost prostora u kojima stanovnici borave i obavljaju svakodnevne aktivnosti.

- **Program izobrazno-informativnih aktivnosti o održivom gospodarenju otpadom**

Edukacija i informiranje građana ključni su elementi održivog razvoja. Program uključuje radionice, kampanje i informativne materijale kojima se stanovnici upoznaju s pravilnim odlaganjem otpada, recikliranjem i načinima smanjenja stvaranja otpada. Osim što doprinosi zaštiti okoliša, ovaj program podiže svijest zajednice o važnosti očuvanja prirodnih resursa i potiče aktivno sudjelovanje građana u komunalnim aktivnostima.

- **Održavanje nerazvrstanih cesta**

Nerazvrstane ceste čine značajan dio lokalne prometne mreže, posebno za manja naselja i zaseoke. Redovito održavanje uključuje popravak oštećenja, nivelaciju i sanaciju kolnika, uklanjanje kamenja i rupa te osiguravanje prometne sigurnosti. Ove aktivnosti omogućavaju nesmetano kretanje vozila i pješaka, poboljšavaju pristup poljoprivrednim i stambenim područjima te doprinose općoj mobilnosti stanovništva.

- **Održavanje ostale komunalne infrastrukture**

Ovaj segment obuhvaća sve ostale javne objekte i uređaje koji nisu uključeni u prethodne kategorije, uključujući parkove, zelene površine, javne klupe, rasvjetu u parkovima, dječja

igrališta i druge javne prostore. Redovito održavanje ovih objekata osigurava njihovu dugovječnost, sigurnost korisnika i vizualnu atraktivnost općine.

Za realizaciju ovog Programa, ukupna sredstva utvrđena su u iznosu od 437.850,00 eura, a troškovi održavanja komunalne infrastrukture pokrivaju se iz prihoda za posebne namjene. Sustavnim provođenjem ovog Programa Općina Vojnić osigurava funkcionalnost, sigurnost i estetsku kvalitetu javnih površina te podiže standard života svih svojih stanovnika.

#### 3.7.3.4. *Gospodarenje otpadom*

Na području Općine Vojnić uslugu prikupljanja miješanog komunalnog otpada te odvojenog sakupljanja reciklabilnih materijala obavlja trgovačko društvo Vojnić Komunalac d.o.o.. Tvrtku je osnovala Općina Vojnić, koja je i dalje većinski vlasnik, dok Općina Cetingrad, Općina Tounj i odnedavno Općina Lasinja imaju po jedan poslovni udio u vlasničkoj strukturi.

Osnovne djelatnosti Vojnića Komunalca uključuju skupljanje, razvrstavanje i odlaganje komunalnog otpada, a osim na području Općine Vojnić, društvo iste usluge pruža i na području općina suvlasnica. Time se osigurava jedinstven i učinkovit sustav gospodarenja otpadom u više lokalnih zajednica, s naglaskom na zaštitu okoliša i podizanje kvalitete komunalnih usluga. Područje Općine Vojnić koje je pokriveno odvozom komunalnog otpada obuhvaća cca 1100 domaćinstava, odnosno cca 3.700 stanovnika i obuhvaćena su sva naselja na području Općine Vojnić, te 67 pravnih korisnika.

Općina Vojnić je 2020. godine izgradila i stavila u funkciju stacionarno reciklažno dvorište u mjestu Kolarić, na katastarskoj čestici br. 923/1, u skladu sa Zakonom o održivom gospodarenju otpadom (NN 94/13, 73/17, 14/19 i 98/19). Reciklažno dvorište dano je na upravljanje trgovačkom društvu **Vojnić Komunalac d.o.o.**, bez naknade i na neodređeno vrijeme, temeljem Odluke o davanju reciklažnog dvorišta na upravljanje od 15. studenoga 2019. godine. Vojnić Komunalac d.o.o. obvezan je organizirati rad i poslovanje reciklažnog dvorišta u skladu s odredbama važećih propisa koji uređuju gospodarenje otpadom, te njime upravljati pažnjom dobrog gospodarstvenika. Za preuzimanje i daljnje zbrinjavanje otpadnog papira uspostavljena je suradnja s tvrtkama **DS Smith Unija Papir Croatia d.o.o.** i **Lug Plast d.o.o.**

*Tablica 8 Količine prikupljenog miješanog komunalnog otpada na području općine Vojnić*

GODINA	2020.godina	2021.godina	2022.godina	2023.godina	2024.godina
UKUPNO (kg)	<b>156.980</b>	<b>191.400</b>	<b>162.500</b>	<b>167.140</b>	<b>166.880</b>

Izvor: Izvješće o izvršenju plana gospodarenja otpadom u općini Vojnić za 2024. godinu

Radi unapređenja kvalitete usluge prema korisnicima i uvođenja pravednijeg sustava naplate, planira se, uz moguće sufinanciranje Fonda za zaštitu okoliša i energetske učinkovitost, nabava sustava za kodiranje spremnika te daljinsko očitavanje pražnjenja posuda s otpadom. Na taj bi se način istodobno evidentirala količina predanog otpada, čime bi korisnici plaćali isključivo

za stvarno predani otpad. Ovakav sustav stimulirao bi građane na kvalitetnije odvajanje otpada u kućanstvima.

Budući da je riječ o financijski zahtjevnom projektu, potrebno je dodatno ispitati njegovu isplativost, osobito s obzirom na mali broj korisnika na području manjih općina.

## 4. POPIS MJERA ZA PROVEDBU ODABRANIH POSEBNIH CILJEVA S KLJUČNIM AKTIVNOSTIMA I PRIPADAJUĆIM POKAZATELJIMA REZULTATA

Analiza stanja kroz SWOT pristup (Snage, Slabosti, Prilike i Prijetnje) omogućuje uvid u ključne čimbenike koji oblikuju razvojne mogućnosti i izazove Općine Vojnić. Ova analiza temelji se na dostupnim demografskim, društvenim, gospodarskim i prostornim podacima, a služi kao polazište za definiranje ciljeva i mjera unutar budućih razvojnih politika Općine.

**Snage Općine Vojnić** proizlaze prvenstveno iz njezina povoljnog geostrateškog položaja, velikog potencijala u području poljoprivrede i šumarstva, kao i iskustva u provedbi i upravljanju projektima financiranim iz fondova Europske unije. Aktivna provedba socijalnih programa, ulaganja u obrazovanje i infrastrukturu, kao i opredijeljenost za cjeloživotno učenje dodatno učvršćuju lokalne kapacitete.

**Slabosti**, međutim, i dalje predstavljaju ozbiljan izazov. Negativni demografski trendovi, iseljavanje mladih, niska razina gospodarske aktivnosti te nerazvijenost poslovne i komunalne infrastrukture u pojedinim ruralnim dijelovima općine značajno ograničavaju lokalni razvoj. Osim toga, prisutna je i neravnomjerna dostupnost zdravstvenih i obrazovnih usluga, kao i nedostatak kvalificirane radne snage.

S druge strane, **prilike** za Općinu Vojnić nalaze se u jačem iskorištavanju sredstava EU fondova, razvoju održivih gospodarskih grana poput ruralnog, kulturnog i eko turizma, modernizaciji poljoprivredne proizvodnje, digitalizaciji lokalne uprave i uspostavljanju međuinstitucionalne suradnje na županijskoj i nacionalnoj razini.

**Prijetnje** se ponajprije odnose na nastavak negativnih demografskih kretanja, ovisnost o eksternom financiranju, klimatske promjene koje utječu na poljoprivrednu proizvodnju te nepostojanje dovoljno atraktivnih uvjeta za zadržavanje i privlačenje mladih obitelji i poduzetnika.

Ova SWOT analiza daje jasan okvir za definiranje razvojnih prioriteta Općine Vojnić u razdoblju 2025.–2029. godine i bit će temelj za planiranje konkretnih mjera i aktivnosti u svrhu smanjenja razvojnih nejednakosti i jačanja lokalne otpornosti.

Tablica 9 SWOT analiza općine Vojnić

SNAGE	SLABOSTI
GEPROMETNI POLOŽAJ, PRIRODNI RESURSI I OKOLIŠ	GEPROMETNI POLOŽAJ, PRIRODNI RESURSI I OKOLIŠ
<ul style="list-style-type: none"> <li>• Pogodna geografska pozicija na granici s Bosnom i Hercegovinom (blizina graničnih prijelaza).</li> <li>• Dobra povezanost s Karlovcem i autocestom A1 (Zagreb–Split) putem državnih i županijskih cesta.</li> <li>• Veliki udio šumskih površina i očuvane prirode.</li> <li>• Bogatstvo vodnih resursa (potoci, izvorišta, neznatno zagađenje).</li> <li>• Čist i zdrav okoliš, niska razina industrijskog onečišćenja.</li> <li>• Poljoprivredno zemljište pogodno za ekološku proizvodnju.</li> </ul>	<ul style="list-style-type: none"> <li>• Slaba prometna povezanost javnim prijevozom i nedostatak modernizirane cestovne infrastrukture u nekim naseljima.</li> <li>• Nedovoljna iskorištenost prirodnih resursa (šume, poljoprivredno zemljište, voda).</li> <li>• Nedostatak sustavne zaštite okoliša i održivog gospodarenja prirodnim resursima.</li> <li>• Niska razina ulaganja u obnovljive izvore energije.</li> <li>• Slaba komunalna infrastruktura u ruralnim područjima.</li> <li>• Demografski pad i nedostatak radne snage za razvoj resursa.</li> </ul>
STANOVNIŠTVO, LJUDSKI RESURSI I DRUŠTVENE DJELATNOSTI	STANOVNIŠTVO, LJUDSKI RESURSI I DRUŠTVENE DJELATNOSTI
<ul style="list-style-type: none"> <li>• Postojanje lokalne zajednice s izraženim osjećajem pripadnosti i identiteta.</li> <li>• Iskustvo u poljoprivredi, šumarstvu i drugim tradicionalnim djelatnostima.</li> <li>• Razvijene društvene mreže i aktivno sudjelovanje u lokalnim udrugama, kulturnim i sportskim aktivnostima.</li> <li>• Osnovna infrastruktura za obrazovanje i skrb (škole, dječji vrtići, zdravstvene ustanove).</li> </ul>	<ul style="list-style-type: none"> <li>• Negativni demografski trendovi – starenje stanovništva i depopulacija mladih.</li> <li>• Nedostatak kvalificirane radne snage i stručnog kadra za razvoj gospodarskih i društvenih djelatnosti.</li> <li>• Ograničene mogućnosti za stručno obrazovanje i usavršavanje u lokalnoj zajednici.</li> <li>• Slaba povezanost obrazovnih i gospodarskih institucija s lokalnim tržištem rada.</li> </ul>
INFRASTRUKTURA	INFRASTRUKTURA
<ul style="list-style-type: none"> <li>• Postojanje osnovne cestovne mreže koja povezuje naselja unutar općine i s okolnim područjima.</li> </ul>	<ul style="list-style-type: none"> <li>• Ograničena prometna povezanost manjih i udaljenijih naselja.</li> </ul>

<ul style="list-style-type: none"> <li>• Funkcionalna komunalna infrastruktura u većim naseljima (vodoopskrba, kanalizacija, elektroenergetska mreža).</li> <li>• Dostupnost osnovnih javnih usluga i komunikacijskih mreža.</li> <li>• Postojanje javnog prijevoza na glavnim pravcima.</li> </ul>	<ul style="list-style-type: none"> <li>• Djelomično zastarjela ili nepostojeća komunalna infrastruktura u ruralnim dijelovima.</li> <li>• Nedovoljna mreža pješačkih i biciklističkih staza.</li> <li>• Ograničena dostupnost brzog interneta u nekim naseljima.</li> </ul>
<b>GOSPODARSTVO</b>	<b>GOSPODARSTVO</b>
<ul style="list-style-type: none"> <li>• Postojanje tradicije u poljoprivredi, šumarstvu i proizvodnim djelatnostima.</li> <li>• Male i srednje poduzetničke djelatnosti prisutne u lokalnoj zajednici.</li> <li>• Prisutnost tvrtke Vojnić Komunalac d.o.o. kao ključnog gospodarskog subjekta u području gospodarenja otpadom.</li> <li>• Blizina većih prometnica i autoceste A1 omogućuje pristup širem tržištu.</li> <li>• Potencijal za razvoj turizma temeljenog na prirodnim i kulturnim resursima.</li> </ul>	<ul style="list-style-type: none"> <li>• Mali broj poduzetnika i nedovoljna diverzifikacija gospodarskih djelatnosti.</li> <li>• Nedostatak lokalnih industrijskih zona i poslovnih inkubatora.</li> <li>• Nedostatak kvalificirane radne snage i stručnog kadra za razvoj novih djelatnosti.</li> <li>• Slaba povezanost obrazovnog sustava s potrebama tržišta rada.</li> <li>• Ograničen pristup financijskim sredstvima i poticajima za male poduzetnike.</li> </ul>
<b>UPRAVLJANJE RAZVOJEM</b>	<b>UPRAVLJANJE RAZVOJEM</b>
<ul style="list-style-type: none"> <li>• Postojanje lokalne samouprave s iskustvom u vođenju općinskih projekata i planiranju razvoja.</li> <li>• Djelotvorna administracija u provedbi zakonskih i strateških obaveza.</li> <li>• Postojanje razvojnih planova i programa prilagođenih lokalnim potrebama.</li> <li>• Aktivno sudjelovanje u projektima s EU i nacionalnim fondovima.</li> <li>• Suradnja s regionalnim i međužupanijskim institucijama u razvoju infrastrukture i gospodarskih projekata.</li> </ul>	<ul style="list-style-type: none"> <li>• Ograničeni administrativni i stručni kapaciteti za složenije razvojne projekte.</li> <li>• Nedovoljna koordinacija između sektora unutar općinske uprave i s vanjskim partnerima.</li> <li>• Slaba prisutnost strateškog planiranja dugoročne održivosti i inovacija.</li> <li>• Nedostatak adekvatnih podataka i sustava za praćenje učinkovitosti razvojnih mjera.</li> <li>• Ograničeni financijski resursi za samostalno provođenje većih razvojnih projekata.</li> </ul>
<b>PRIILIKE</b>	<b>PRIJETNJE</b>
<b>GEPROMETNI POLOŽAJ, PRIRODNI RESURSI I OKOLIŠ</b>	<b>GEPROMETNI POLOŽAJ, PRIRODNI RESURSI I OKOLIŠ</b>

<ul style="list-style-type: none"> <li>• Mogućnost privlačenja EU sredstava za razvoj infrastrukture, zaštitu okoliša i održivo gospodarenje resursima.</li> <li>• Razvoj turizma temeljenog na prirodnim resursima (eko-turizam, lovni i ribolovni turizam, ruralni turizam).</li> <li>• Povećana potražnja za ekološki proizvedenom hranom i drvom iz održivih izvora.</li> <li>• Korištenje obnovljivih izvora energije (biomasa, solarna energija, mala hidroenergija).</li> <li>• Razvoj prekogranične suradnje s BiH u području prometa, zaštite okoliša i održivog razvoja.</li> </ul>	<ul style="list-style-type: none"> <li>• Depopulacija i iseljavanje mladih, što smanjuje mogućnosti za iskorištavanje prirodnih resursa.</li> <li>• Klimatske promjene (suše, poplave) koje mogu ugroziti poljoprivredu i okoliš.</li> <li>• Opasnost od nekontrolirane sječe šuma i degradacije prirodnih staništa.</li> <li>• Nedostatak investitora i gospodarskih subjekata zainteresiranih za održivo korištenje resursa.</li> <li>• Potencijalno povećanje prometne izoliranosti ako se ne modernizira infrastruktura.</li> </ul>
<p style="text-align: center;"><b>STANOVNIŠTVO, LJUDSKI RESURSI I DRUŠTVENE DJELATNOSTI</b></p>	<p style="text-align: center;"><b>STANOVNIŠTVO, LJUDSKI RESURSI I DRUŠTVENE DJELATNOSTI</b></p>
<ul style="list-style-type: none"> <li>• Poticanje povratka mladih i osnaživanje lokalnog ljudskog kapitala kroz programe edukacije i poticaje za poduzetništvo.</li> <li>• Razvoj društvenih i kulturnih aktivnosti za poboljšanje kvalitete života i socijalne kohezije.</li> <li>• Mogućnost korištenja EU i nacionalnih fondova za obrazovanje, zapošljavanje i društveni razvoj.</li> <li>• Povezivanje lokalnog tržišta rada s regionalnim i prekograničnim projektima.</li> <li>• Razvoj volonterstva i građanskog angažmana.</li> </ul>	<ul style="list-style-type: none"> <li>• Daljnje smanjenje broja stanovnika zbog iseljavanja i niske natalitetne stope.</li> <li>• Gubitak vještina i znanja starijih generacija bez adekvatne zamjene mlađim kadrom.</li> <li>• Nedovoljna podrška lokalne i regionalne vlasti za razvoj ljudskih resursa i društvenih djelatnosti.</li> <li>• Ekonomska nesigurnost i nedostatak radnih mjesta, što može dodatno potaknuti odljev stanovništva.</li> </ul>
<p style="text-align: center;"><b>INFRASTRUKTURA</b></p>	<p style="text-align: center;"><b>INFRASTRUKTURA</b></p>
<ul style="list-style-type: none"> <li>• Mogućnost ulaganja kroz EU fondove i nacionalne programe za modernizaciju prometne i komunalne infrastrukture.</li> <li>• Razvoj digitalne infrastrukture (širokopolasni internet, pametne mreže).</li> <li>• Povećanje sigurnosti i funkcionalnosti prometne mreže modernizacijom i obnovom cesta.</li> <li>• Razvoj pješačkih, biciklističkih i rekreativnih staza za poticanje turizma i mobilnosti.</li> </ul>	<ul style="list-style-type: none"> <li>• Financijska ograničenja koja mogu usporiti obnovu i modernizaciju infrastrukture.</li> <li>• Nepovoljni vremenski uvjeti i klimatske promjene koje mogu oštetiti prometnu i komunalnu mrežu.</li> <li>• Daljnja depopulacija koja smanjuje opravdanost velikih ulaganja u infrastrukturu.</li> <li>• Rizik neadekvatnog održavanja zbog ograničenih lokalnih kapaciteta i sredstava.</li> </ul>

<ul style="list-style-type: none"> <li>• Integracija održivih prometnih rješenja (elektromobilnost, lokalni javni prijevoz).</li> </ul>	<ul style="list-style-type: none"> <li>• Povećani zahtjevi korisnika za kvalitetnijom infrastrukturom koji nadilaze trenutne resurse.</li> </ul>
<b>GOSPODARSTVO</b>	<b>GOSPODARSTVO</b>
<ul style="list-style-type: none"> <li>• Mogućnost privlačenja EU i nacionalnih sredstava za poduzetništvo i inovacije.</li> <li>• Razvoj poljoprivrede i prerađivačke industrije temeljen na ekološkoj proizvodnji.</li> <li>• Poticanje malog i srednjeg poduzetništva kroz lokalne programe i poticaje.</li> <li>• Razvoj turizma (eko-turizam, lovni, ribolovni, kulturni turizam) kao dodatnog izvora prihoda.</li> <li>• Potencijal za prekograničnu suradnju i širenje tržišta na susjedna područja.</li> </ul>	<ul style="list-style-type: none"> <li>• Daljnja depopulacija koja smanjuje radnu snagu i potražnju za lokalnim proizvodima i uslugama.</li> <li>• Ekonomska nesigurnost i nedostatak investicija u lokalno gospodarstvo.</li> <li>• Rizik od neodrživog iskorištavanja prirodnih resursa i degradacije okoliša koja može utjecati na poljoprivredu i turizam.</li> <li>• Konkurencija sa susjednih područja i urbanih centara.</li> <li>• Ograničeni kapaciteti za uvođenje novih tehnologija i modernizaciju poslovanja.</li> </ul>
<b>UPRAVLJANJE RAZVOJEM</b>	<b>UPRAVLJANJE RAZVOJEM</b>
<ul style="list-style-type: none"> <li>• Mogućnost korištenja EU i nacionalnih fondova za jačanje kapaciteta upravljanja razvojem.</li> <li>• Uvođenje digitalnih alata za planiranje, praćenje i evaluaciju razvojnih projekata.</li> <li>• Razvoj suradnje s privatnim sektorom, udrugama i akademskom zajednicom.</li> <li>• Unapređenje sustava participacije građana u planiranju i odlučivanju.</li> <li>• Poticanje inovacija i održivih rješenja u lokalnom razvoju.</li> </ul>	<ul style="list-style-type: none"> <li>• Financijska ograničenja koja mogu usporiti implementaciju strateških projekata.</li> <li>• Promjene zakonodavstva ili administrativni zahtjevi koji otežavaju provedbu planova.</li> <li>• Nedovoljno uključivanje lokalne zajednice u proces planiranja i donošenja odluka.</li> <li>• Ovisnost o vanjskim izvorima financiranja za ključne projekte.</li> <li>• Rizik da neusklađenost razvoja s okolišnim i društvenim potrebama dovede do dugoročnih problema.</li> </ul>

#### 4.1. Strateški ciljevi i mjere razvoja

S obzirom na analizu trenutnog stanja Općine Vojnić u područjima geoprometnog položaja, prirodnih resursa i okoliša, stanovništva i ljudskih resursa, infrastrukture, gospodarstva te upravljanja razvojem, definirani su strateški ciljevi i pripadajuće mjere za unapređenje lokalnog razvoja.

Ciljevi predstavljaju dugoročne namjere i prioritete Općine, dok mjere definiraju konkretne aktivnosti koje će omogućiti njihovu provedbu. Za svaku mjeru definirani su i pokazatelji

provedbe, koji omogućuju praćenje ostvarenja ciljeva, rok provedbe i odgovorni nositelj, čime se osigurava sustavno i transparentno upravljanje projektima i razvojnim aktivnostima.

Ovaj pristup omogućava:

- usmjeravanje resursa i aktivnosti prema prioritetnim područjima,
- poticanje održivog gospodarenja prirodnim resursima i okolišem,
- jačanje ljudskih resursa i društvenih djelatnosti,
- modernizaciju i unaprjeđenje infrastrukture,
- razvoj lokalnog gospodarstva i poduzetništva,
- efikasno upravljanje lokalnim razvojem kroz koordinaciju svih sektora i uključivanje zajednice.

U nastavku su predstavljeni cjeloviti prikazi ciljeva, mjera i pokazatelji provedbe za sve prethodno obrađene teme, zajedno s rokovima i nositeljima aktivnosti, čime se stvara okvir za provedbu i evaluaciju razvojnih prioriteta Općine Vojnić.

### **a) Geoprometni položaj, prirodni resursi i okoliš**

**Cilj 1: Unaprijediti sustav gospodarenja otpadom i zaštite okoliša.**

**Mjere:**

- Modernizacija sustava prikupljanja i odvajanja otpada (kodiranje spremnika, daljinsko očitavanje).
- Održavanje i razvoj reciklažnog dvorišta u Kolariću.
- Promicanje ekološke proizvodnje i očuvanja šumskih i vodnih resursa.

**Pokazatelji provedbe:**

- Broj korisnika uključenih u sustav „plati koliko baciš“
- Količina odvojeno prikupljenog otpada (t/god)
- Broj ekoloških inicijativa i projekata

**Rok:** 2025.–2027.

**Nositelj:** Vojnić Komunalac d.o.o. i Općina Vojnić

### **b) Stanovništvo, ljudski resursi i društvene djelatnosti**

**Cilj 2: Povećati zapošljivost i kvalitetu života stanovništva.**

**Mjere:**

- Poticanje povratka mladih kroz edukativne i poduzetničke programe.
- Razvoj kulturnih, sportskih i društvenih aktivnosti u općini.
- Povezivanje obrazovanja i stručnog usavršavanja s potrebama lokalnog tržišta rada.

**Pokazatelji provedbe:**

- Broj provedenih edukacija i radionica
- Broj novih radnih mjesta kreiranih u lokalnoj zajednici
- Sudjelovanje građana u društvenim i kulturnim aktivnostima (%)

**Rok:** 2025.–2028.

**Nositelj:** Općina Vojnić u suradnji s lokalnim udrugama i obrazovnim institucijama

### **c) Infrastruktura**

**Cilj 3: Unaprijediti prometnu i komunalnu infrastrukturu.**

**Mjere:**

- Modernizacija cesta i mostova, posebno u ruralnim dijelovima.
- Razvoj digitalne infrastrukture (širokopojasni internet).
- Izgradnja pješačkih i biciklističkih staza.

**Pokazatelji provedbe:**

- Duljina obnovljenih cesta (km)
- Broj naselja s dostupnim širokopojasnim internetom
- Broj izgrađenih ili obnovljenih pješačkih/biciklističkih staza

**Rok:** 2025.–2030.

**Nositelj:** Općina Vojnić i relevantni infrastrukturni operateri

### **d) Gospodarstvo**

**Cilj 4: Potaknuti razvoj lokalnog gospodarstva i poduzetništva.**

**Mjere:**

- Poticati male i srednje poduzetnike kroz programe potpore i financijske poticaje.
- Razvijati poljoprivredu i prerađivačku industriju s naglaskom na ekološku proizvodnju.
- Promicati turizam (eko-turizam, lovni, ribolovni, kulturni).

**Pokazatelji provedbe:**

- Broj novih poduzetnika i registriranih OPG-ova
- Broj turističkih posjeta i razvijenih turističkih sadržaja
- Udio ekološke proizvodnje u ukupnoj proizvodnji (%)

**Rok:** 2025.–2028.

**Nositelj:** Općina Vojnić, lokalni poduzetnici, turistička zajednica

### **e) Upravljanje razvojem**

**Cilj 5: Unaprijediti kapacitete lokalne samouprave za učinkovito upravljanje razvojem.**

**Mjere:**

- Uvođenje digitalnih alata za planiranje, praćenje i evaluaciju razvojnih projekata.
- Jačanje koordinacije između sektora i partnera u provedbi projekata.
- Poticanje uključivanja građana u proces planiranja i odlučivanja.

**Pokazatelji provedbe:**

- Broj digitalnih alata implementiranih u upravljanje projektima
- Broj održanih koordinacijskih sastanaka i partnerskih inicijativa
- Udio građana uključenih u participativne procese (%)

**Rok:** 2025.–2027.

**Nositelj:** Općina Vojnić

## 5. OKVIR ZA PRAĆENJE PROVEDBE

Praćenje i izvještavanje o provedbi Provedbenog programa predstavlja ključni dio procesa strateškog planiranja u Općini Vojnić, u skladu s Pravilnikom o strateškom planiranju. Sustavnim praćenjem pokazatelja definiranih u strateškom okviru Općine Vojnić osigurava se praćenje uspješnosti provedbe mjera, dok izvještavanje pruža pravovremene i relevantne informacije nadležnim tijelima te široj javnosti o statusu provedbe.

Za provedbu ovog Provedbenog programa, kao i za praćenje i izvještavanje o njegovoj provedbi, nadležna je Općina Vojnić, na čelu s načelnikom koji snosi odgovornost za cjelokupni proces. Općina koordinira aktivnosti usmjerene ostvarivanju strateških ciljeva i realizaciji vizije. Načelnik, u suradnji s lokalnim koordinаторom i Jedinostvenim upravnim odjelom, prati provedbu Programa te redovito izvještava nadležna tijela. Također, načelnik je odgovoran za sustavno izvještavanje o uspješnosti ostvarivanja zadanih ciljeva.

Provedbeni program Općine Vojnić revidira se svake godine, najkasnije do 30. prosinca, a sva izvješća o praćenju i izvještavanju bit će objavljena na službenim internetskim stranicama Općine ([www.vojnic.hr](http://www.vojnic.hr)).

Cilj praćenja i izvještavanja je sustavno pratiti uspješnost provedbe mjera, unaprijediti upravljanje i javnu politiku temeljem dobivenih rezultata, osigurati potporu donošenju odluka i određivanju razvojnih prioriteta, identificirati nenamjerne posljedice provedbe, povezati politike i projekte te osigurati transparentnost i odgovornost u korištenju javnih sredstava.

**Ciljevi praćenja i izvještavanja**

- Osigurati sustavno praćenje uspješnosti provedbe mjera definiranih aktom strateškog planiranja.
- Poticati učinkovito upravljanje provedbom strateških mjera te kontinuirano unapređivati javnu politiku kroz korištenje rezultata praćenja i izvještavanja.
- Pružiti pravovremene i relevantne informacije donositeljima odluka, kako bi se podržalo određivanje razvojnih prioriteta, donošenje strateških odluka i revizija akata strateškog planiranja, temeljem analize učinka, ishoda i rezultata provedenih mjera.
- Identificirati nenamjerne pozitivne i negativne posljedice provedbe strateških akata.
- Povezati politiku, programe, prioritete, mjere i razvojne projekte radi postizanja koherentnog djelovanja.

- Osigurati transparentnost i odgovornost u korištenju javnih sredstava te informirati javnost o rezultatima i učincima njihovog korištenja.

Praćenje i izvještavanje o provedbi Provedbenog programa JLS provodi se u skladu s Pravilnikom o rokovima i postupcima praćenja i izvještavanja o provedbi akata strateškog planiranja (NN 6/2019).

U skladu s izmjenama Zakona o sustavu strateškog planiranja (NN 151/2022), ukinuta je obveza izrade polugodišnjeg izvješća o provedbi Provedbenog programa. Umjesto toga, jedinice lokalne samouprave pripremaju godišnje izvješće koje prikazuje napredak u provedbi mjera, aktivnosti i projekata te ostvarivanje pokazatelja rezultata. Izvješće izrađuje izvršno tijelo jedinice lokalne samouprave u suradnji s lokalnim koordinatorom, sukladno uputama za izradu godišnjeg izvješća, te se javno objavljuje.

Godišnje izvješće o provedbi provedbenih programa JLP(R)S podnosi se do 31. siječnja tekuće godine (za prethodnu godinu).

Lokalni koordinator je odgovoran za izradu izvješća, a jedinica lokalne samouprave ga dostavlja regionalnom koordinatoru i Koordinacijskom tijelu, koje predstavlja središnje tijelo državne uprave nadležno za regionalni razvoj i fondove EU.

Institucionalni okvir praćenja i izvještavanja o provedbi strateških akata uključuje javna tijela propisana Zakonom o sustavu strateškog planiranja (NN 123/17, 151/22): Hrvatski sabor, Vladu RH, središnja tijela državne uprave, jedinice lokalne i područne (regionalne) samouprave, Koordinacijsko tijelo, koordinate strateškog planiranja te druga javna tijela koja imaju odgovornosti u sustavu praćenja i izvještavanja, čime se osigurava sustavnost, transparentnost i odgovornost u provedbi strateških mjera.